

*Sepanjang*

# Jawa, Bali dan Nusa Tenggara

2020-2024



# *Sepanjang* **Jawa, Bali dan Nusa Tenggara**

2020-2024





### Sanksi Pelanggaran Pasal 113

Undang-Undang Nomor 28 Tahun 2014 Tentang Hak Cipta

- (1) Setiap Orang yang dengan tanpa hak melakukan pelanggaran hak ekonomi sebagaimana dimaksud dalam Pasal 9 ayat (1) huruf i untuk Penggunaan Secara Komersial dipidana dengan pidana penjara paling lama 1 (satu) tahun dan/atau pidana denda paling banyak Rp100.000.000 (seratus juta rupiah).
- (2) Setiap Orang yang dengan tanpa hak dan/atau tanpa izin Pencipta atau pemegang Hak Cipta melakukan pelanggaran hak ekonomi Pencipta sebagaimana dimaksud dalam Pasal 9 ayat (1) huruf c, huruf d, huruf f dan/atau huruf h untuk Penggunaan Secara Komersial dipidana dengan pidana penjara paling lama 3 (tiga) tahun dan/atau pidana denda paling banyak Rp500.000.000 (lima ratus juta rupiah).
- (3) Setiap Orang yang dengan tanpa hak dan/atau tanpa izin Pencipta atau pemegang Hak Cipta melakukan pelanggaran hak ekonomi Pencipta sebagaimana dimaksud dalam Pasal 9 ayat (1) huruf a, huruf b, huruf e dan/atau huruf g untuk Penggunaan Secara Komersial dipidana dengan pidana penjara paling lama 4 (empat) tahun dan/atau pidana denda paling banyak Rp1.000.000.000 (satu miliar rupiah).
- (4) Setiap Orang yang memenuhi unsur sebagaimana dimaksud pada ayat (3) yang dilakukan dalam bentuk pembajakan, dipidana dengan pidana penjara paling lama 10 (sepuluh) tahun dan/atau pidana denda paling banyak Rp4.000.000.000 (empat miliar rupiah).

# Tim Penyusun

## **Pengarah:**

Direktur Pengembangan Kawasan Permukiman

## **Penanggung Jawab:**

Nuris Wahyudi, S.ST, M.T

Soelistianing Kusumawati, S.T, M.T

Mujutahid Hidayat, S.T, M.T

## **Penulis:**

Indah Swastika Purnama Sari, S.T, M.T

Aninda Yulian Pritasari, S.T, M.URP

Winda Laksana, S.T, M.T.

Valentina, S.T., M.T, M.Plan

Dewi Andriani, S.T, M.T.

Imma Meirlina, S.T, M.T

Siti Haula Baina., S.T

Novitasari Rahayuningtyas, S.T.

Sekar Dyah Kunasti, S.T, M.URP

Karina Puspa Amalia, S.T, M.Eng

Aflah Ulil Amri, S.T, M.T

Deddy Santoso, S.T

Rd. Muhamad Guntur Pangestu P. A, S.Tr.T

Eko Priantono, S.T.

Alifiah Devi Rahmawati, S.Tr.T

Haris Pujo Giri, S.T.

Lithaya Nida Amalia, S. Ars

Ingga Prima Yudha, ST

Cahaya Ade Saputra, S.Ars

Jantra Herjuno Herrinukti, ST

Wahyudi Setiawan, S.T

Naufal Alfibrion Sukmana, S.PWK

Kusmadi Harza, S.T

El Grantnada Romaulina Cynthia M, S.Ars

## **Pendukung:**

Asep Supriadi, S.M

Siti Rohimah, A.md

Sahat Siregar

Dian Rachmat Ramadhan, S.Sos

Djaenudin

Taufik Rahman

## **Dokumentasi:**

Direktorat Pengembangan Kawasan Permukiman

Balai Prasarana Permukiman Wilayah Jawa, Bali

dan Nusa Tenggara



## **Sepanjang Jawa, Bali dan Nusa Tenggara 2020-2024**

Hak Cipta dilindungi oleh undang-undang. Dilarang mengutip atau memperbanyak sebagian atau seluruh isi buku ini tanpa izin tertulis

205 hlm.; 21 cm x 29.7cm

ISBN: 978-602-9095-51-7

Diterbitkan oleh:



**Kementerian Pekerjaan Umum  
dan Perumahan Rakyat**

Jl. Pattimura no. 20, Selong, Kebayoran Baru, Jakarta Selatan 12110













Wantilan, KTT G20 ASEAN, Bali

# Pengantar



*Nuris Wahyudin S.S.T., M.T.*

*Kepala Subdit Wilayah II - 2024*

Dengan mengucap rasa syukur kepada Allah YME, bersama ini kami sampaikan buku **"Sepanjang Jawa, Bali, dan Nusa Tenggara"**. Buku ini berisi rangkaian cerita pengembangan kawasan permukiman di wilayah II pada TA 2020 hingga TA 2024, selain itu buku ini memuat semangat, dedikasi, kerja cerdas, dan kekeluargaan dalam mengemban tugas melaksanakan pembinaan, penataan kawasan strategis, peningkatan kualitas permukiman kumuh, hingga pemberdayaan masyarakat.

Sebagai kontribusi kami lakukan untuk melengkapi **"Aksara di Bawah Langit Permukiman"** melalui kolaborasi dan inovasi agar pembangunan yang berkelanjutan dapat terwujud secara konkret. Kami berharap buku ini dapat menjadi referensi dan menambah wawasan bagi para pembaca.

Terima kasih kami ucapkan kepada seluruh kontributor yang telah menyusun buku ini dengan baik. Semoga karya dan hasil kerja keras Direktorat Pengembangan Kawasan Permukiman, Ditjen Cipta Karya bermanfaat bagi masyarakat dan menjadi kebanggaan bangsa.



# Sekapur Sirih



*Soelistianing Kusumawati S. T. M. T.*

*Kepala Subdit Wilayah II - 2019-2023*

Sepanjang tahun 2019 - 2023, Subdit Wilayah II telah berhasil melewati berbagai tantangan dalam mengemban tugas-tugas strategis seperti Penataan KSPN Borobudur, KSPN Labuan Bajo, KSPN Bromo-Tengger-Semeru I, Penataan Kawasan Strategis 3 Gili, dan Mandalika.

Selain kawasan strategis, kami juga melaksanakan relokasi pasca bencana angin Seroja di NTT, banjir bandang di NTB, dan erupsi Gunung Semeru di Jawa Timur. Kami melaksanakan pematangan lahan dan membangun infrastruktur publik untuk warga terdampak di sana.

Pengembangan kawasan permukiman lainnya seperti peningkatan kualitas permukiman kumuh perkotaan (KOTAKU) telah berhasil dikerjakan berkolaborasi dengan berbagai pihak untuk menyelenggarakan permukiman yang sehat, layak huni, dan berkelanjutan sesuai dengan amanat undang-undang.

Selain peningkatan kualitas kawasan kumuh perkotaan, juga dilaksanakan Pengembangan Infrastruktur Sosial Ekonomi Wilayah (PISEW) dengan lokus di kawasan perdesaan juga telah berhasil membina dan memberdayakan masyarakat untuk merencanakan, membangun dan memelihara infrastruktur kawasan perdesaan.

Ucapan terima kasih kami sampaikan kepada semua pihak yang selama ini mendukung Subdit Wilayah II hingga dapat menyelesaikan setiap tugas dan tantangan sehingga mampu memberikan dampak positif bagi pembangunan infrastruktur kawasan di Indonesia. Semoga dengan hadirnya buku ini dapat memberikan tambahan wawasan untuk kita agar ke depan dapat menjalankan tugas lebih baik lagi.

# Sekapur Sirih



Majutahid Hidayat, S.T., M.T.

Kepala Subdit Wilayah II - 2023-2024

Melanjutkan tugas Ibu Soelistianing Kusumawati pada awal tahun 2023, kami membawa semangat yang sama dalam menjalankan tugas. Kegiatan strategis KSPN Bromo-Tengger-Semeru dilanjutkan sampai tahap II, III, dan IV. KSPN Borobudur menambahkan wajah barunya dengan penataan Kampung Seni Kujon dan kawasan strategis Gili melanjutkan penataan di Gili Trawangan dan Gili Air.

Penataan strategis lain seperti penataan Kawasan Dieng, Gedongsongo, Banyumas, Pantai Gelora, Makodim telah diselesaikan dengan baik. Saat ini kami sedang berproses untuk penyelesaian dukungan infrastruktur untuk pejuang Eks Timor Timur di NTT.

Kegiatan penanganan permukiman kumuh yang telah kami laksanakan merupakan satu dari empat fokus penanganan oleh Kementerian PUPR TA 2024, yaitu Kawasan Mrican, Kabuapten Sleman, D.I.Yogyakarta. Kegiatan ini berhasil mengubah deretan sempit perumahan di tepi kali menjadi kawasan asri yang menghadap ke sungai (*waterfront*) yang juga menjadikan kawasan tersebut sebagai salah satu *best practice* penanganan kumuh.

Besar harapan kami agar infrastruktur yang telah dibangun dapat dipelihara dan dimanfaatkan dengan baik sehingga memiliki banyak manfaat untuk masyarakat. Sama halnya dengan buku ini, hadir agar dapat menambah manfaat wawasan dan pengetahuan untuk kita semua.





Kota Lama Banyumas, Jawa Tengah





Koridor Mandalika, NTB



# Daftar Isi



01

**Dibalik Layar**

Susunan organisasi penggerak di Subdit Wilayah Dua selama tahun 2020 hingga 2024.



02

**Kegiatan Wilayah  
Dua TA. 2020-2024**

List seluruh paket Kegiatan Subdit Wilayah Dua.



i

**Kegiatan Jawa**

- Kegiatan TA. 2020
- Kegiatan TA. 2021
- Kegiatan TA. 2022
- Kegiatan TA. 2023
- Kegiatan TA. 2024



ii

**Kegiatan Bali**

- Kegiatan TA. 2020
- Kegiatan TA. 2021
- Kegiatan TA. 2022
- Kegiatan TA. 2023
- Kegiatan TA. 2024



iii

### Kegiatan Nusa Tenggara Barat

- Kegiatan TA. 2020
- Kegiatan TA. 2021
- Kegiatan TA. 2022
- Kegiatan TA. 2023
- Kegiatan TA. 2024



iv

### Kegiatan Nusa Tenggara Timur

- Kegiatan TA. 2020
- Kegiatan TA. 2021
- Kegiatan TA. 2022
- Kegiatan TA. 2023
- Kegiatan TA. 2024



03

### Kegiatan PKE dan PISEW

- Kegiatan TA. 2020
- Kegiatan TA. 2021
- Kegiatan TA. 2022
- Kegiatan TA. 2023
- Kegiatan TA. 2024



04


### Lesson learned

Ringkasan pembelajaran dari tahun ke tahun sebagai bekal untuk melangkah ke depan.



01


PERPUSTAKAAN KEMENTERIAN PU PERPUSTAKAAN KEMENTERIAN PU PERPUSTAKAAN KEMENTERIAN PU PERPUSTAKAAN KEMENTERIAN PU



*Dibalik Layar*

# Subdit Wilayah II

Perjalanan awal 2020 hingga 2024





# DiBalik layar SUBDIT WILAYAH II

KASUBDIT



**Soelistianing Kusumawati, S.T, M.T**  
Kasubdit Wilayah II  
2019-2023



**Mujutahid Hidayat, S.T, M.T**  
Kasubdit Wilayah II  
2023-2024



**Nuris Wahyudi, S.ST, M.T**  
Kasubdit Wilayah II  
2024- sekarang

KATIM



**Indah Swastika P.S, S.T, M.T**  
Ketua Tim Bali Nusa Tenggara



**Aninda Yulian P, S.T, M.URP**  
Ketua Tim Jawa



Siti Haula



Imma



Sekar



Aflah



Deddy



Guntur

STAFF



Asep



Siti Rohimah



Sahat



Jantra



Cahya Ade S



Naufal



Kusma



El Grant



Yudi



Wawan



Dian



Djaenudin



Ikin



# Dibalik layar PISEW



**Soelistianing  
Kusumawati, S.T, M.T.**  
Kasubdit Wilayah II  
2019-2023

**Mujtahid Hidayat, S.T, M.T**  
Kasubdit Wilayah II  
2023-2024

**Nuris Wahyudi, S.ST, M.T**  
Kasubdit Wilayah II  
2024- sekarang

KASUBDIT  
KATIM



**Valentina, S.T., M.Si., M.Plan.**  
Ketua Tim IBM 2021-2024

**Winda Laksana, S.T., M.T.**  
Ketua Tim IBM 2024- sekarang



Novitasari

Karina

Haris

Eko

Alifiah

Rosidawati

Maringan



Tori

Marytania

Dhimaz

Januri

Galang



Ingga

Aswad

Isti

Lithaya

Deri

Hiskia

Ria



Imbang

Hanun

Safina

Rahmat


Amri

Rokhmanullah

STAFF




02



Kegiatan

# Subdit Wilayah II

Perjalanan awal 2020 hingga 2024





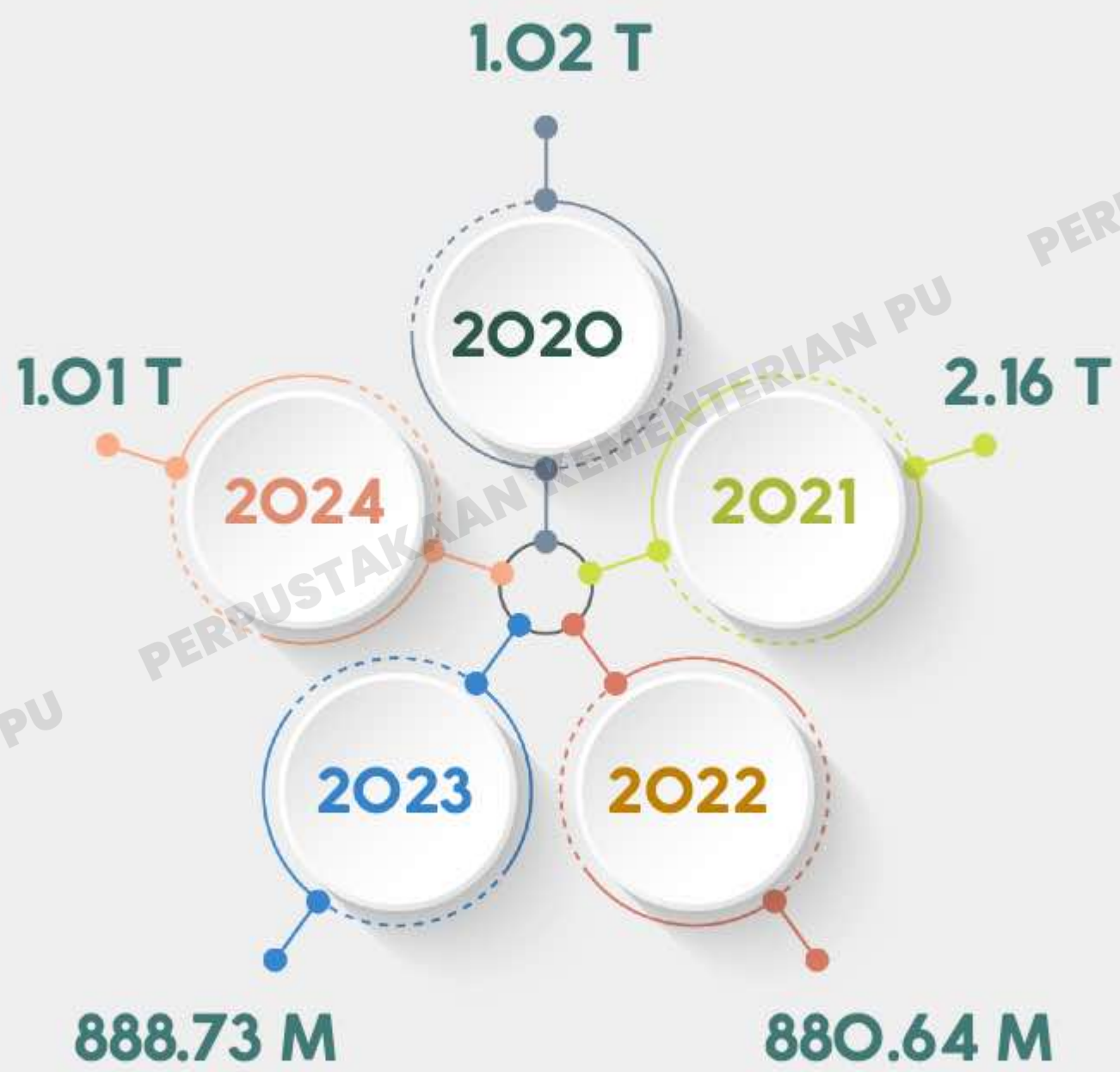


PERPUST

ERIAN



# kronologis anggaran wilayah II 2020-2024





# sepanjang

*Jawa, Bali dan Nusa Tenggara*

**2020-2024**





Jawa  
2020-2024

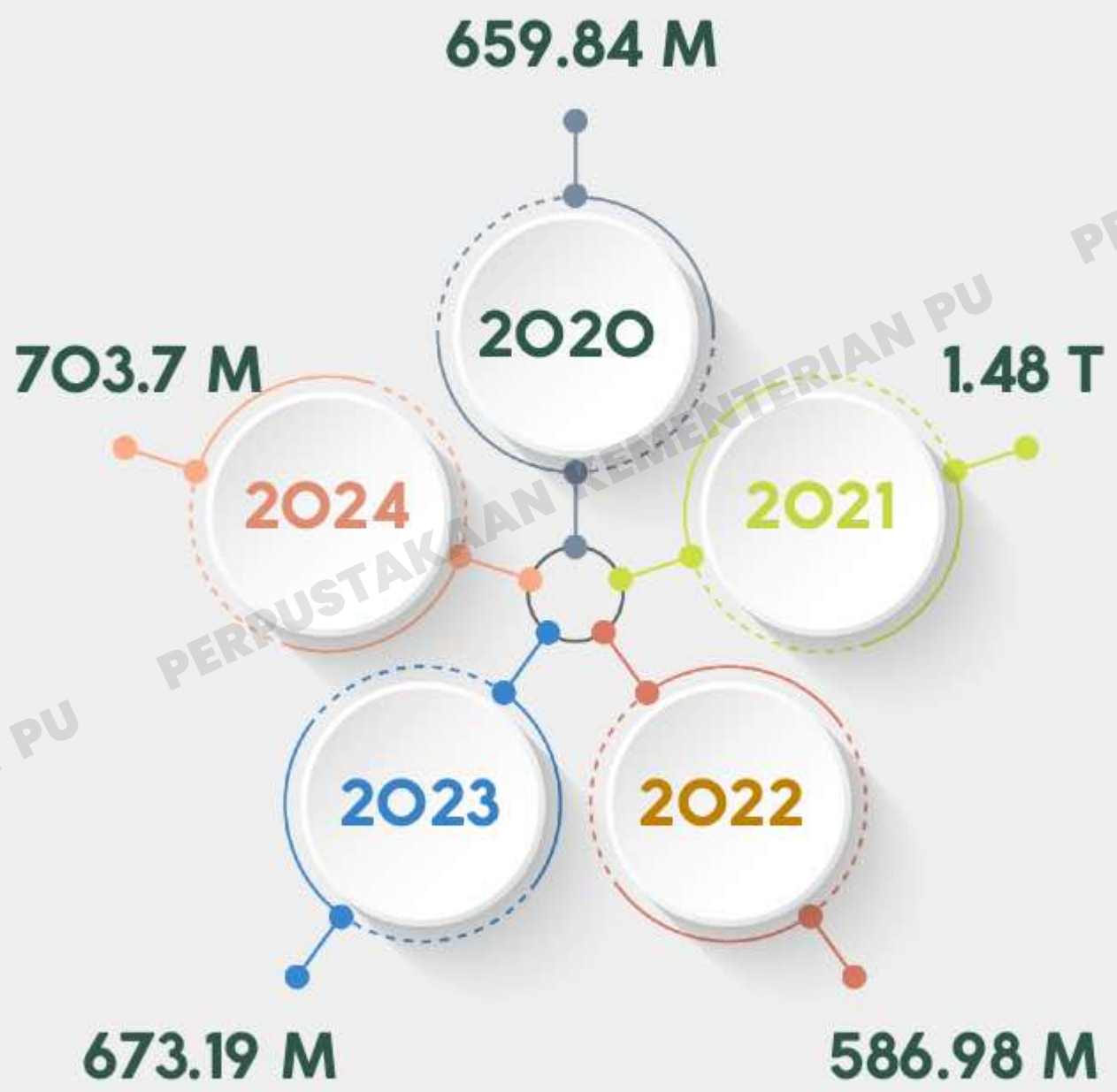


PERPUSTAKAAN KEMENTERIAN P



# kronologis

anggaran wilayah  
**JAWA**  
**2020-2024**







# PENGEMBANGAN KSPN BOROBUDUR GERBANG KLANGON KABUPATEN KULON PROGO

## DATA UMUM

Sumber Dana : APBN TA 2020

Nilai Kontrak : Rp 23.145.239.000,-

Akhir Kontrak : 30 November 2020

Lingkup Pekerjaan :

- Pekerjaan Penataan Gerbang
- Pekerjaan *Viewing Deck*
- Pekerjaan Pedestrian
- Pekerjaan *Artwork*
- Pekerjaan Utilitas
- Pekerjaan *Mechanical Electrical*
- Pekerjaan Dinding Penahan Tanah

Kabupaten Kulon Progo merupakan salah satu dari tiga kabupaten yang berada dalam penyangga Kawasan Strategis Pariwisata Nasional (KSPN) Borobudur. Maka itu perlu adanya pengembangan kawasan untuk mendukung kegiatan tersebut, salah satunya dengan membangun gerbang Klangan di Kecamatan Kalibawang seluas 0,71 Ha yang berfungsi sebagai pintu masuk wisatawan ke Kawasan Borobudur dari arah Kabupaten Kulon Progo. Pengembangan gerbang Klangan ini akan dilengkapi dengan berbagai fasilitas yang bermanfaat untuk mendukung wisatawan yang akan berkunjung ke kawasan Borobudur dan sekitarnya.









# PENATAAN KAWASAN KOTA LAMA SEMARANG KOTA SEMARANG

## DATA UMUM

Sumber Dana : APBN TA 2017-2020  
 Nilai Kontrak : Rp. 236.153.135.000,-  
 Akhir Kontrak : 31 Desember 2020

Lingkup Pekerjaan :

- Pekerjaan Penataan Jalan, Pedestrian dan *Street Furniture*
- Pekerjaan Utilitas Bawah Tanah
- Pekerjaan Drainase
- Pekerjaan Kolam Retensi

Semarang Old Town / Kota Lama adalah lokasi titik penting bagi perkembangan Kota Semarang. Salah satu masalah yang terjadi di Kota Lama yaitu bangunan liar, penurunan kualitas jalan, penurunan kualitas kawasan, pedagang kaki lima tidak tertata dan tidak ramah pejalan kaki.

Kawasan Kota Lama Semarang memiliki luas sekitar 22 hektar dan dikenal sebagai salah satu warisan budaya yang penting, dengan bangunan bergaya kolonial yang menjadi ikon sejarah kota. Penataan KKLS bermanfaat dalam meningkatkan daya tarik pariwisata, melestarikan bangunan bersejarah, memperbaiki infrastruktur kawasan, menciptakan ruang publik yang nyaman, serta meningkatkan perekonomian lokal melalui pengembangan usaha kecil dan menengah.









# PENATAAN TAMAN WISATA LAUT KOTA PEKALONGAN



Kota Pekalongan merupakan salah satu Kota di Provinsi Jawa Tengah yang selain menjadi salah satu pusat industri batik juga memiliki potensi alam perairan laut Pantai Jawa. Penataan Kawasan Taman Laut Pekalongan seluas 1,5 Ha diharapkan menjadi pusat wisata laut/pesisir di daerah Pantura Pulau Jawa. Selain itu, keberadaan Taman Wisata Laut diharapkan dapat bermanfaat mendukung peningkatan perekonomian masyarakat dari bidang wisata. Taman Wisata Laut menjadi ruang rekreasi masyarakat dan dapat menjadi obyek wisata untuk skala nasional.

## DATA UMUM

Sumber Dana : APBN TA 2020 - 2021

Nilai Kontrak : Rp. 52.966.936.000,00

Akhir Kontrak : 31 Desember 2021

Lingkup Pekerjaan :

- **Zona 1:** *Main entrance*
- **Zona 2:** *Side Entrance, Office dan Plaza Penerima*
- **Zona 3:** *Panggung Rakyat, Plaza Batik, Tower Batik, Playground Pasir dan Plataran*
- **Zona 4:** *Souvenir, Panggung Budaya dan Service Area*
- **Zona 5:** *Plaza, Dermaga Skywalk dan Promenade*
- **Zona 6:** *Jalur Evakuasi, Kios, Plataran dan Service Area*
- **Zona 7:** *Dermaga, Jogging Track 3, Promenade 2 dan Taman Bunga*
- **Zona 8:** *Playground, Jogging Track 4, Plataran, Promenade 3 dan Taman*
- **Zona 9:** *Promenade*











PERPUSTAKAAN KEMENTERIAN PU PERPUST

RIAN PU

## PENATAAN KAWASAN PARIWISATA SITU BAGENDIT KABUPATEN GARUT



### DATA UMUM

Sumber Dana : APBN MYC 2020-2021

Nilai Kontrak : Rp. 87.721.998.000,-

Akhir Kontrak : 31 Desember 2021

Lingkup Pekerjaan :

- Pekerjaan Zona 1
- Pekerjaan Zona 2
- Pekerjaan Zona 3
- Pekerjaan Zona 4
- Pekerjaan Zona 5
- Pekerjaan Zona 6



Kawasan Pariwisata Situ Bagendit merupakan wisata air dan alam yang memiliki potensi untuk menjadi kawasan pariwisata Internasional. Selain pesona alam, kawasan Situ Bagendit juga memiliki potensi dan kultur budaya serta keanekaragaman kuliner yang bisa menarik wisatawan baik domestik maupun mancanegara. Penataan Kawasan Pariwisata Situ Bagendit pada Zona 1 dibangun dengan luas 5,74 Ha dan terdiri atas 3 Gate serta 6 Zona.

Penataan Situ Bagendit bermanfaat meningkatkan daya tarik wisata yang berdampak positif pada perekonomian lokal, menciptakan ruang hijau yang nyaman untuk rekreasi dan olahraga, serta membantu menjaga kelestarian lingkungan dengan pengelolaan ekosistem danau yang lebih baik.





# PENATAAN KAWASAN KSPN BOROBUDUR CONCOURSE KABUPATEN MAGELANG

## DATA UMUM

Sumber Dana : APBN TA 2020-2021

Nilai Kontrak : Rp 92.600.166.200,-

Akhir Kontrak : 11 November 2021

Lingkup Pekerjaan :

- Pekerjaan Penataan Gerbang Palbapang, Gerbang Blondo, Gerbang dan Rest Area Kembang Limus
- Pekerjaan Penataan *Councourse*
- Pekerjaan Pembangunan Jalur Akses Budaya Candi Borobudur, Mendut dan Pawon
- Pekerjaan Plaza dan pintu utama penerima Taman Wisata Candi
- Pekerjaan Struktur, Arsitektur, Lanskap

Posisi strategis kawasan Borobudur dalam konteks nasional telah dipertegas oleh Presiden sebagai bagian dari 10 destinasi Prioritas nasional dan lebih lanjut ditetapkan sebagai Destinasi Pariwisata Super Prioritas Nasional (DSPN).

Dengan penanganan lansekap seluas 53.740 m<sup>2</sup>, penataan KSPN Borobudur dan Gerbang wisata ini bermanfaat menghasilkan sarana prasarana infrastruktur pendukung di KSPN yang lebih baik dengan standar internasional dan juga sebagai area rekreasi baru di Destinasi Pariwisata Super Prioritas Borobudur.









# PENATAAN KAWASAN DAN BANGUNAN REST AREA PUNCAK KABUPATEN BOGOR

## DATA UMUM

Sumber Dana : APBN TA 2020-2021

Nilai Kontrak : Rp. 48.117.818.600

Akhir Kontrak : 22 Desember 2021

Lingkup Pekerjaan :

- Pekerjaan Sarana & Prasarana
- Pekerjaan Gedung Masjid
- Pekerjaan *Amphitheater*
- Pekerjaan Bangunan Plaza Pandang
- Pekerjaan Bangunan Kios
- Pekerjaan Kolam Retensi
- Pekerjaan Toilet Umum dan Taman

Merupakan kegiatan bersama antara Kementerian PU Ditjen Bina Marga, Cipta Karya, dan Dinas Perdagangan Kabupaten Bogor dalam melakukan Penataan Kawasan lokasi transit bagi pengunjung yang hendak berwisata ke Puncak, Jawa Barat.

Lokasi berada di Kecamatan Megamendung berada di sebelah kanan jalan arah Jakarta. Penataan kawasan seluas 7 Ha ini dilengkapi 3 area parkir seluas 1.774 m<sup>2</sup> yang dapat menampung sekitar 500 mobil. Penataan ini diproyeksikan untuk mengurai kemacetan dan bermanfaat menjadi sarana istirahat bagi pengunjung yang berwisata ke Puncak.









# PENINGKATAN KUALITAS PERMUKIMAN KUMUH CODE (NSUP) KOTA YOGYAKARTA



## DATA UMUM

- Sumber Dana : PHLN TA 2021  
 Nilai Kontrak : Rp. 15.388.057.000  
 Akhir Kontrak : 31 Desember 2021  
 Lingkup Pekerjaan :
- Pekerjaan Persiapan
  - Pekerjaan Talud
  - Pekerjaan Jalan *Paving Block*
  - Pekerjaan *Railing*
  - Pekerjaan Lampu Penerangan Jalan Umum
  - Pekerjaan Instalasi Pengolahan Air Limbah
  - Pekerjaan Drainase
  - Pekerjaan Ruang Terbuka Publik
  - Pekerjaan *Hydrant Kering* Proteksi Kebakaran
  - Pekerjaan Kamar Mandi Umum
  - Pekerjaan Pos Ronda
  - *Playground* Wirogunan

Kegiatan Peningkatan Kualitas Kumuh Perkotaan Code, Kota Yogyakarta berada pada 3 lokasi yaitu:

1. Kalurahan Terban
2. Kalurahan Wirogunan
3. Kalurahan Gowongan

Ketiga lokasi diatas berada di bantaran Sungai Code seluas 4,9 Ha. Penataan tersebut bermanfaat dalam meningkatkan kualitas hidup warga melalui perbaikan infrastruktur, menciptakan lingkungan yang lebih bersih dan sehat, mengurangi risiko bencana banjir dan longsor, serta memberdayakan masyarakat dalam pengelolaan lingkungan yang berkelanjutan.



# PENINGKATAN KUALITAS PERMUKIMAN KUMUH TEGALSARI (NSUP) KOTA TEGAL

## DATA UMUM

Sumber Dana : PHLN TA 2021  
Nilai Kontrak : Rp. 22.545.500.000,-  
Akhir Kontrak : 13 Desember 2021

Lingkup Pekerjaan :

- Pekerjaan Akses Jalan
- Pekerjaan Pedestrian
- Pekerjaan *Sheet Pile*
- Pekerjaan Jembatan
- Pekerjaan Drainase
- Pekerjaan Ruang Terbuka Hijau
- Pekerjaan Instalasi Pengolahan Air Limbah Komunal
- Pekerjaan *Mechanical Electrical Plumbing*

Kawasan Siwatu yang meliputi Kelurahan Tegalsari, memiliki luas kumuh sebesar 31,43 Ha, dimana permasalahan utamanya terdapat pada drainase sekunder yang digunakan sebagai tempat buangan limbah masyarakat. Satu-satunya drainase yang dimanfaatkan sebagai drainase buangan limbah telah mengalami pendangkalan dan setiap kali hujan air meluap ke permukiman.

Dengan adanya Paket Pekerjaan Peningkatan Kualitas Permukiman Kumuh Kawasan Tegalsari Kota Tegal (NSUP) Segmen Siwatu, maka target pengurangan kumuh akan berkurang. Sehingga, capaian kumuh Tahun 2020 dapat mencapai 0 Ha.









# PENATAAN KAWASAN KORIDOR PEDESTRIAN KOTA SURAKARTA



Kawasan Koridor Ngarsopuro dan Gatot Subroto merupakan lokasi pusat kota yang secara historis menjadi tempat interaksi rakyat Keraton Surakarta dan rakyat Kadipaten Mangkunegaran. Lokasi tersebut juga menjadi pusat perdagangan utama Kota Solo dengan adanya Pasar Triwindu, Pasar Pon, Pasar Singasaren dan Pasar Klewer dengan total luas penataan sebesar 15 Ha.

Dengan adanya kegiatan Penataan Kawasan Koridor Pedestrian Kota Surakarta dapat bermanfaat memperbaiki infrastruktur dasar pelayanan di sekitar Koridor Ngarsopuro dan Gatot Subroto untuk memberikan kenyamanan bagi wisatawan dan masyarakat sekitar serta tetap menjaga nilai historis Keraton Surakarta dan Kadipaten Mangkunegaran.

## DATA UMUM

Sumber Dana : APBN TA 2022

Nilai Kontrak : Rp 30.322.742.650,-

Akhir Kontrak : 31 Desember 2022

Lingkup Pekerjaan :

- Pekerjaan Pedestrian
- Pekerjaan Drainase
- Pekerjaan Gapura
- Pekerjaan Kanopi
- Pekerjaan *Mechanical Electrical*





# PENATAAN KAWASAN GUNUNG KEMUKUS KABUPATEN SRAGEN



## DATA UMUM

Sumber Dana : APBN TA 2020-2021

Nilai Kontrak : Rp. 48.457.484.000

Akhir Kontrak : MYC Desember 2021

Lingkup Pekerjaan :

- Pekerjaan Gerbang Barong
- Pekerjaan Ruang Terbuka Hijau Publik Sumberlawang
- Pekerjaan *Visitor Center*
- Pekerjaan Ruang Terbuka Hijau Publik Sendang Ontrowulan
- Pekerjaan Situs Makam Pangeran Samodra
- Pekerjaan Jalan Lingkungan
- Pekerjaan *Waterfont Park*
- Pekerjaan Fasilitas Klinik

Telah lama Gunung Kemukus memiliki stigma sebagai kawasan destinasi ritual khusus, pengunjung mencari berkah dari makam Gusti Pangeran Samudra dengan melakukan ritual. Ritual tersebut yang kemudian menjadikan kemukus memiliki citra tidak baik. Pemerintah melalui Direktorat PKP menata kawasan tersebut agar menjadi kawasan destinasi wisata keluarga.

Penataan seluas 4 Ha untuk mengembalikan citra serta memperluas diversifikasi daya tarik wisatanya. Peningkatan sektor pariwisata yang dilakukan menjadikan lokasi ini pendukung ekonomi masyarakat bahkan untuk ekonomi Kabupaten Sragen.









# PENATAAN LANSKAP REST AREA PUNCAK KABUPATEN BOGOR



## DATA UMUM

Sumber Dana : APBN TA 2020-2021

Nilai Kontrak : Rp. 48.117.818.600

Akhir Kontrak : 30 November 2022

Lingkup Pekerjaan :

- Pekerjaan Sarana & Prasarana
- Pekerjaan Gedung Masjid
- Pekerjaan Amphitheater
- Pekerjaan Bangunan Plaza Pandang
- Pekerjaan Bangunan Kios
- Pekerjaan Kolam Retensi
- Pekerjaan Toilet Umum dan Taman

Merupakan kegiatan bersama antara Kementerian PU Ditjen Bina Marga, Cipta Karya, dan Dinas Perdagangan Kabupaten Bogor dalam melakukan Penataan Kawasan lokasi transit bagi pengunjung yang hendak berwisata ke Puncak, Jawa Barat.

Lokasi berada di Kecamatan Megamendung, tepatnya di sebelah kanan jalan arah Jakarta. Penataan kawasan seluas 7 Ha ini dilengkapi 3 area parkir seluas 1.774 m<sup>2</sup> yang dapat menampung sekitar 500 mobil. Kemudian, tersedia *meeting point* untuk evakuasi pengunjung jika terjadi bencana, *docking station*, 500 lebih kios, ruang terbuka hijau, amphitheater, kolam retensi, tempat pengelolaan sampah (TPS), dan toilet umum.





PEMBANGUNAN INFRASTRUKTUR  
BIDANG CIPTA KARYA KAWASAN

# RELOKASI BENCANA ERUPSI SEMERU

## KABUPATEN LUMAJANG

### DATA UMUM

Sumber Dana : APBN MYC 2021-2022  
Nilai Kontrak : Rp. 174.425.327.000,-  
Akhir Kontrak : 25 Mei 2022

Lingkup Pekerjaan :

- Pekerjaan Jalan Lingkungan
- Pekerjaan Drainase
- Pekerjaan Jembatan
- Pekerjaan Dinding Penahan Tanah
- Pekerjaan Sistem Pengolahan Air Limbah Domestik Terpusat
- Pekerjaan Tempat Pengolahan Sampah Terpadu



Bencana Erupsi Gunung Semeru yang terjadi pada tanggal 4 Desember 2021 mengakibatkan kerusakan hunian, rumah ibadah, fasilitas umum, dan fasilitas sosial, serta korban jiwa. Penanganan dampak bencana alam erupsi Gunung Semeru diutamakan bagi masyarakat yang kehilangan tempat tinggal dan sarana prasarana dasarnya dengan total luas penanganan 81,55 Ha. Pembangunan sarana prasarana bermanfaat dalam membantu korban bencana alam mendapatkan hidup bermukim yang layak kembali.





# PENATAAN KAWASAN AGROWISATA TAMAN SURUH KABUPATEN BANYUWANGI

## DATA UMUM

Sumber Dana : APBN TA 2020-2021  
 Nilai Kontrak : Rp. 27.553.437.022,-  
 Akhir Kontrak : 15 September 2022  
 Lingkup Pekerjaan :

- Pekerjaan Pedestrian
- Pekerjaan Area Parkir
- Pekerjaan Bangunan Inti
- Pekerjaan Plaza dan Rumah Osing
- Pekerjaan Signage
- Pekerjaan ME
- Pekerjaan Drainase
- Pekerjaan Bangunan Pelengkap

Kegiatan Penataan Kawasan Agrowisata Tamansuruh Kab. Banyuwangi termasuk dalam Kawasan Prioritas Pembangunan di Jawa Timur berdasarkan PP No. 80 tahun 2019 tentang Percepatan Pembangunan Ekonomi di Kawasan Gresik - Bangkalan - Mojokerto - Surabaya - Sidoarjo - Lamongan - Kawasan Bromo Tengger Semeru, serta Kawasan Selingkar Wilis dan Lintas Selatan. Luasan kawasan yang dibangun adalah 10 Ha. Penataan Kawasan Agrowisata Taman Suruh Kab. Banyuwangi merupakan bagian dari upaya Kementerian PUPR, Ditjen. Cipta Karya, melalui BPPW Jawa Timur dan Satker PPPW II Provinsi Jawa Timur untuk mendukung terwujudnya kawasan tersebut menjadi Kawasan Eduwisata Bertaraf Internasional.









## PENATAAN KAWASAN PANTAI PLENGKUNG KABUPATEN BANYUWANGI

### DATA UMUM

Sumber Dana : APBN

Nilai Kontrak : Rp. 9.490.229.328

Akhir Kontrak : 22 November 2022


Lingkup Pekerjaan :

- Pekerjaan Pedestrian
- Pekerjaan Zona 1
- Pekerjaan Jembatan
- Pekerjaan Pekerjaan Zona 2
- Pekerjaan *Viewing Deck*
- Pekerjaan Zona 3
- Pekerjaan Gardu Pandang 1
- Pekerjaan Gardu Pandang 2
- Pekerjaan Gardu Pandang 3



Kegiatan Penataan Kawasan Pantai Plengkung Kab. Banyuwangi termasuk dalam Kawasan prioritas pembangunan di Jawa Timur berdasarkan PP No. 80 tahun 2019 tentang Percepatan Pembangunan Ekonomi Di Kawasan Gresik - Bangkalan - Mojokerto - Surabaya - Sidoarjo - Lamongan - Kawasan Bromo Tengger Semeru, serta Kawasan Selingkar Wilis dan Lintas Selatan. Luasan kawasan yang dibangun 4 Ha.

Paket Pekerjaan Penataan Kawasan Pantai Plengkung Kab. Banyuwangi merupakan bagian dari upaya Kementerian PUPR, Ditjen. Cipta Karya, melalui BPPW Jawa Timur dan Satker PPPW II Provinsi Jawa Timur untuk mendukung terwujudnya Kawasan Wisata Bertaraf Internasional.



Sumber: BPPW Jawa Timur







## PENINGKATAN KUALITAS PERMUKIMAN KUMUH KAWASAN

# KARANGAMPEL (NSUP)

## KABUPATEN INDRAMAYU

### DATA UMUM

- Sumber Dana : PHLN TA. 2022  
 Nilai Kontrak : Rp. 11.132.367.000,-  
 Akhir Kontrak : 12 Juli 2022  
 Lingkup Pekerjaan :
- Pekerjaan Jalan
  - Pekerjaan Drainase
  - Pekerjaan Pedestrian
  - Pekerjaan IPAL
  - Pekerjaan Ruang Terbuka Hijau
  - Pekerjaan Gapura

Karangampel, sebuah kawasan yang terletak di Kabupaten Indramayu, sebelumnya menghadapi berbagai tantangan terkait dengan kualitas lingkungan dan pemukiman. Seiring dengan berkembangnya waktu, kawasan ini menjadi salah satu dari sekian banyak daerah yang teridentifikasi sebagai kawasan kumuh, dengan infrastruktur yang terbatas dan kondisi pemukiman yang tidak memadai. Namun, melalui Program Hibah Nasional untuk Percepatan Pengurangan Kawasan Kumuh (NSUP) yang diinisiasi oleh Kementerian Pekerjaan Umum dan Perumahan Rakyat (PUPR) melalui Direktorat Jenderal Cipta Karya, Karangampel kini mengalami perubahan signifikan menuju kawasan yang lebih layak huni dan berkelanjutan dengan total penanganannya luasan 25,5 Ha.



Sumber: BPPW Jawa Barat



## PENINGKATAN KUALITAS PERMUKIMAN KUMUH KAWASAN

# AMBULU (NSUP) KABUPATEN CIREBON



### DATA UMUM

Sumber Dana : PHLN TA 2022

Nilai Kontrak : Rp.12.237.624.000,-

Akhir Kontrak : 09 Februari 2022

Lingkup Pekerjaan :

- Pekerjaan Dinding Penahan Tanah
- Pekerjaan Drainase
- Pekerjaan Jembatan
- Pekerjaan Tempat Pengolahan Sampah *Reduce, Reuse, Recycle*
- Pekerjaan Instalasi Pengolahan Air Limbah
- Pekerjaan Pedestrian
- Pekerjaan Pintu Air
- Pekerjaan Ruang Terbuka Hijau
- Pekerjaan Bordes

Pelatihan dan pendampingan untuk masyarakat sekitar dilakukan agar mereka dapat menjaga dan memelihara infrastruktur yang telah dibangun, serta turut berpartisipasi dalam pengelolaan lingkungan yang lebih baik seluas 19,10 Ha.

Dengan adanya hibah NSUP dari Ditjen Cipta Karya, Ambulu kini berada di jalur yang tepat untuk keluar dari status kawasan kumuh dan menuju kehidupan yang lebih layak dan berkelanjutan. Peningkatan kualitas hidup, kesehatan, dan kesejahteraan warga Ambulu diharapkan menjadi model bagi kawasan lain yang memiliki tantangan serupa di Indonesia.



Sumber: BPPW Jawa Barat



## PENINGKATAN KUALITAS PERMUKIMAN KUMUH KAWASAN

# CILEUEUR (NSUP) KABUPATEN CIAMIS



### DATA UMUM

Sumber Dana : PHLN TA 2022  
 Nilai Kontrak : Rp. 26.390.557.380,-  
 Akhir Kontrak : 24 Januari 2022

Lingkup Pekerjaan :

- Pekerjaan Drainase
- Pekerjaan DPT
- Pekerjaan IPAL
- Pekerjaan Ruang Terbuka Hijau
- Pekerjaan Jalan
- Pekerjaan TPST
- Pekerjaan Selasar

Melalui program NSUP Ditjen Cipta Karya, Cileueur bertransformasi menjadi contoh nyata dari komitmen pemerintah dalam mengurangi kawasan kumuh di Indonesia dan menciptakan hunian yang lebih sehat, aman, dan nyaman. Keberhasilan program ini tidak hanya bergantung pada pembangunan fisik, tetapi juga pada penguatan kapasitas masyarakat untuk terus menjaga dan mengembangkan lingkungan mereka dengan lebih baik. Dengan demikian, Cileueur kini berada di jalur yang tepat menuju masa depan yang lebih sejahtera, inklusif, dan berkelanjutan.



Sumber: BPPW Jawa Barat



# PENINGKATAN KUALITAS PERMUKIMAN KUMUH PANJUNAN (NSUP) KOTA CIREBON



## DATA UMUM

- Sumber Dana : PHLN TA 2022  
 Nilai Kontrak : Rp. 26.390.557.380,-  
 Akhir Kontrak : 24 Januari 2022  
 Lingkup Pekerjaan :
- Pekerjaan Drainase
  - Pekerjaan DPT
  - Pekerjaan IPAL
  - Pekerjaan Ruang Terbuka Hijau
  - Pekerjaan Jalan
  - Pekerjaan TPST

Transformasi kawasan kumuh Panjunan ini tidak hanya dilihat dari sisi perbaikan fisik, tetapi juga dari sisi peningkatan kualitas hidup masyarakat secara keseluruhan. Dengan adanya perbaikan sanitasi, akses air bersih, jalan yang lebih baik, serta fasilitas umum yang memadai, Panjunan seluas 17,73 Ha kini menjadi kawasan yang lebih layak huni, lebih sehat, dan lebih nyaman untuk ditinggali. Keberhasilan proyek NSUP ini menciptakan lingkungan yang lebih ramah bagi warga, serta membuka peluang untuk meningkatkan taraf hidup dan kesejahteraan masyarakat.



Sumber: BPPW Jawa Barat



# PENINGKATAN KUALITAS PERMUKIMAN KUMUH KENDAL KOTA TAHAP I (NSUP) KABUPATEN KENDAL

## DATA UMUM

Sumber Dana : PHLN TA 2021-2022

Nilai Kontrak : Rp 22.776.421.600,-

Akhir Kontrak : 21 Oktober 2022

Lingkup Pekerjaan :

- Pekerjaan Talud Penahan Rob dan Jalan
- Pekerjaan Jalan Beton
- Pekerjaan Pedestrian
- Saluran Drainase

Kawasan Kendal Kota sebagian besar dikelilingi oleh Tambak dan diikat oleh dua sungai besar yaitu Sungai Kendal & Sungai Glodok sebagai jalur transportasi air untuk nelayan tradisional.

Wilayah permukiman kumuh di Kabupaten Kendal berada di Kampung Nelayan Bandengan, Karang Sari. Adanya permasalahan lingkungan seperti rob dan banjir, mengakibatkan penurunan kualitas permukiman yang ada disana. Kemudian, kondisi beberapa drainase sekunder tidak optimal dalam penyelesaian sistem drainase yang ada disana. Sehingga, menyebabkan tidak dikelolanya air limbah khususnya domestik jalan lingkungan. Selain itu, tidak terdapat ruang terbuka sebagai tempat berkumpul masyarakat.





# PENINGKATAN KUALITAS PERMUKIMAN KUMUH KAWASAN KUNINGAN DADAPSARI (NSUP) KOTA SEMARANG



Sinergitas antara Penataan Kawasan Kota Semarang Lama: Penataan Kota Lama Semarang - Penataan Kali Semarang - Penataan Kampung Melayu - Penataan Kampung Pecinan - Penataan Kampung Kauman seluas 25,32 Ha menciptakan *linkage* Kawasan Kota Semarang Lama yaitu Kota Lama Semarang, Masjid Layur, Kampung Melayu, Kampung Kauman, dan Pecinan melalui Kali Semarang. Indikasi munculnya permukiman kumuh di kawasan Kuningan Dadapsari ditandai dengan minimnya sarana dan prasarana lingkungan seperti jalan, drainase, sanitasi dan proteksi kebakaran yang buruk.

## DATA UMUM

- Sumber Dana : PHLN TA 2022  
 Nilai Kontrak : Rp 29.484.973.300,-  
 Akhir Kontrak : 24 Juni 2022  
 Lingkup Pekerjaan :
- Saluran Drainase
  - Pedestrian
  - Peningkatan Jalan *paving* dan Beton
  - Lampu Penerangan
  - Ruang Terbuka Publik
  - Pekerjaan Mekanikal Elektrikal
  - *Street Furniture*





## PENINGKATAN KUALITAS PERMUKIMAN KUMUH KAWASAN

# BUARAN-KEDUNGWUNI (NSUP) KABUPATEN PEKALONGAN



### DATA UMUM

Sumber Dana : PHLN TA 2022  
 Nilai Kontrak : Rp 41.010.960.200  
 Akhir Kontrak : 24 Oktober 2022  
 Lingkup Pekerjaan :

- Pekerjaan Pedestrian Way (+Street Furniture)
- Pekerjaan Jalan Paving (Bahu Jalan Beton)
- Pekerjaan Saluran Sekunder
- Pekerjaan Saluran Drainase Lingkungan
- Pekerjaan Jaringan Limbah Permukiman
- Pekerjaan Ruang Terbuka Publik
- Pekerjaan Penampungan Limbah

Kawasan Buaran blok Simbang meliputi Kelurahan Simbang Kulon dan Desa Simbang Wetan dengan luas blok Simbang sebesar 24,84 Ha. Lokasi ini merupakan lokasi padat penduduk dan juga merupakan sentra pengrajin batik. Permasalahan utamanya adalah tidak adanya saluran khusus untuk buangan limbah masyarakat, baik limbah rumah tangga maupun limbah hasil pengrajin batik. Konsep Kawasan Buaran - Kedungwuni adalah Kawasan Batik Nusantara Ramah Lingkungan yang memberikan manfaat dalam menata jalan dan drainase lingkungan masyarakat.





PENINGKATAN KUALITAS PERMUKIMAN KUMUH  
KAWASAN

**LODJI (NSUP)**  
**KOTA PEKALONGAN**



**DATA UMUM**

- Sumber Dana : PHLN  
 Nilai Kontrak : Rp. 40.350.913.900  
 Akhir Kontrak : 08 April 2022  
 Lingkup Pekerjaan :
- Pekerjaan *Sheetpile*
  - Pekerjaan Parapat Beton
  - Pekerjaan Jaringan Drainase
  - Pekerjaan Tugu Canting
  - Pekerjaan Gapura
  - Pekerjaan Jembatan Komposite
  - Pekerjaan Talud
  - Pekerjaan Pompa & Rumah Pompa
  - Pekerjaan Kamar Mandi Komunal

Wilayah permukiman kumuh di Kota Pekalongan berada di sepanjang kanan kiri sungai, yaitu Sungai Bremi, Sungai Meduri dan Sungai Kupang/Loji, Sungai Benger dan Sungai Setu. Telah menyelesaikan permasalahan sarana prasarana lingkungan seperti buruknya drainase, tidak dikelolanya air limbah khususnya domestik, jalan lingkungan yang tidak dapat diakses kendaraan roda 4 dan kepadatan bangunan tinggi, serta tidak terdapat ruang terbuka untuk tempat berkumpul masyarakat. Konsep Kawasan Lodji sebagai Pusat Industri Perikanan dan Batik serta Wisata Berbasis Kearifan Lokal pada lahan seluas 24,84 Ha.





## PENINGKATAN KUALITAS PERMUKIMAN KUMUH KAWASAN

# KUTOARJO (NSUP) KABUPATEN PURWOREJO

### DATA UMUM

Sumber Dana : PHLN TA 2022

Nilai Kontrak : Rp. 12.000.526.174

Akhir Kontrak : 12 Juli 2022

Lingkup Pekerjaan :

- Pekerjaan Drainase
- Pekerjaan Pedestrian & Furniture Street
- Pekerjaan Jalan Aspal
- Pekerjaan Ruang Terbuka Publik
- Pekerjaan Instalasi Pengolahan Air Limbah Komunal



Wilayah permukiman kumuh di Kabupaten Purworejo salah satunya berada di Kelurahan Kutoarjo. Permukiman kumuh ini ditandai dengan minimnya sarana dan prasarana lingkungan seperti drainase yang buruk sehingga banyak ditemukan genangan, air limbah yang tidak dikelola sehingga masih ditemukan masyarakat yang membuang limbah domestiknya langsung ke sungai, jalan lingkungan yang tidak dapat diakses kendaraan roda 4, sehingga sulit untuk melaksanakan evakuasi pada keadaan darurat. Selain itu, kepadatan bangunan tergolong tinggi dan tidak terdapat ruang terbuka sebagai tempat berkumpulnya masyarakat.





## PENINGKATAN KUALITAS PERMUKIMAN KUMUH KAWASAN

# TEKO KALINGROWO (NSUP) KABUPATEN TULUNGAGUNG

### DATA UMUM

Sumber Dana : PHLN MYC 2021-2022

Nilai Kontrak : Rp. 26.390.557.380,-

Akhir Kontrak : 24 Januari 2022

Lingkup Pekerjaan :

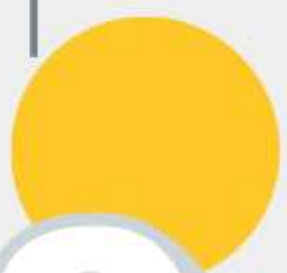
- Pekerjaan Drainase
- Pekerjaan Dinding Penahan Tanah
- Pekerjaan Instalasi Pengolahan Air Limbah
- Pekerjaan Ruang Terbuka Hijau
- Pekerjaan Jalan
- Pekerjaan Tempat Pengolahan Sampah Terpadu



Teko - Kalingrowo merupakan kawasan prioritas pengembangan "waterfront" sekaligus sebagai ikon Kabupaten Tulungagung. Kawasan permukiman yang juga merupakan Kawasan *Home Industry* berupa kerupuk rambak dan konveksi.

Mengusung konsep "Peningkatan Kualitas Infrastruktur Dasar Permukiman dan Pengendalian Bangunan" sebagai penunjang pembangunan kawasan Teko - Kalingrowo sebagai pusat kegiatan rekreasi dan pusat pertumbuhan ekonomi yang berwawasan lingkungan.





20  
23

PERPUSTAKAAN KEMENTERIAN PU  
PERPUSTAKAAN KEMENTERIAN PU  
PERPUSTAKAAN KEMENTERIAN PU



# PENATAAN KAWASAN MRICAN KABUPATEN SLEMAN

Tantangan besar muncul dari kompleksitas kondisi kawasan—sebuah “labirin” sosial dan infrastruktur yang membutuhkan pendekatan yang sangat strategis. Desain kawasan ini tidak sekadar memperbaiki tampilan fisik, tetapi juga berupaya menghidupkan kembali denyut sosial yang telah lama terpendam di tengah kekumuhan. Di balik deretan lorong sempit, terselip optimisme baru.

Penataan di area 21 Ha ini merupakan salah satu upaya pemerintah dalam mewujudkan hidup bermukim yang layak. Melalui pendekatan “Mundur Munggah Madep Kali, kawasan bantaran sungai Gajahwong dioptimalkan sebagai ruang publik yang ramah lingkungan dan berkelanjutan. Talud dan ruang hijau dibangun untuk memperkuat pertahanan kawasan terhadap banjir, sekaligus menjadi tempat bagi warga untuk berinteraksi dan berkegiatan. Sungai yang dulunya sering terabaikan kini menjadi sumbu kehidupan bagi warga Mrican.

## DATA UMUM

Sumber Dana : APBN TA 2023  
 Nilai Kontrak : Rp 29.290.290.000,-  
 Akhir Kontrak : 31 Desember 2023  
 Lingkup Pekerjaan :

- Pekerjaan Jalan Inspeksi
- Pekerjaan Jalan Lingkungan
- IPAL Komunal dan TPST
- Ruang Terbuka Publik Microlibrary
- Pos Pantau Banjir
- Jembatan
- Pekerjaan Peningkatan Drainase
- Pekerjaan *Street Furniture*
- Pekerjaan *Mechanical Electrical*





# PENATAAN KAWASAN KOTA LAMA BANYUMAS KABUPATEN BANYUMAS

Kawasan Kota Lama Banyumas yang berada pada Desa Sudagaran, Desa Kedunguter, dan sebagian Desa Kejawar merupakan Kawasan Cagar Budaya yang memiliki potensi yang tinggi untuk menjadi kawasan pariwisata domestik maupun mancanegara. Selain itu, Kabupaten Banyumas juga memiliki potensi dari kultur budaya dan keanekaragaman kuliner yang bisa diangkat menjadi suatu kekhasan yang bisa menarik wisatawan baik domestik maupun mancanegara dengan luas penanganan 3,55 Ha.

Serah terima pekerjaan pertama (PHO) telah dilaksanakan pada tanggal 28 Desember 2023. Saat ini sedang berlangsung masa pemeliharaan hingga 28 Desember 2024 dan serah terima akhir (FHO) akan dilaksanakan setelah masa pemeliharaan selesai.

Tujuan utama penataan ini adalah menciptakan ruang yang berkelanjutan, menarik bagi wisatawan, serta memberikan manfaat ekonomi bagi masyarakat setempat, tanpa menghilangkan ciri khas dan keaslian kawasan Kota Lama yang telah ada selama bertahun-tahun.

## DATA UMUM

Sumber Dana : APBN TA 2023  
 Nilai Kontrak : Rp 13.296.318.852,-  
 Akhir Kontrak : 31 Desember 2023  
 Lingkup Pekerjaan :

- Pekerjaan Pedestrian
- Pekerjaan Peningkatan Jalan
- Pekerjaan Peningkatan Drainase
- Pekerjaan *Street Furniture*
- Pekerjaan *Mechanical Electrical*



Sumber: BPPW Jawa Tengah







Sumber: BPPW Jawa Tengah



Sumber: BPPW Jawa Tengah





# PENATAAN KAWASAN WADUK GADJAH MUNGKUR KABUPATEN WONOGIRI



## DATA UMUM

Sumber Dana : APBN MYC TA 2022-2023

Nilai Kontrak : Rp 25.133.821.000,-


Akhir Kontrak : 31 Desember 2023

Lingkup Pekerjaan :

- Pekerjaan *Land Development*
- Pekerjaan *Main Road*
- Pekerjaan Sub Zona Gerbang
- Pekerjaan Sub Zona Plaza *Entrance*
- Pekerjaan Mekanikal Elektrikal
- Pekerjaan Sub Zona Tematik *Garden*

Warga Kabupaten Wonogiri yang selama ini menjadi "korban" adanya pembangunan Waduk Gajah Mungkur belum dapat menikmati pemanfaatan perairan waduk, dikarenakan air waduk lebih dimanfaatkan daerah hilir hingga Jawa Timur. Warga hanya dapat memanfaatkan area tepi waduk sebagai area pertanian saat musim kemarau. Manfaat Waduk Gajah Mungkur yang dapat dirasakan oleh semua warga dalam bentuk destinasi pariwisata.

Waduk Gajah Mungkur merupakan kawasan permukiman yang terdiri dari 51 desa di 7 kecamatan. Luas daerah genangan lebih dari 8.800 Ha dan luas daerah yang dibebaskan 90 Km<sup>2</sup>. Berbagai manfaat yang diperoleh dari pembangunan WGM antara lain, untuk pengendalian banjir Sungai Bengawan Solo, penyediaan air irigasi dan tenaga listrik, budidaya perikanan serta objek pariwisata.









# KAWASAN STRATEGIS PARIWISATA NASIONAL BROMO-TENGGER-SEMERU TAHAP 1 KABUPATEN PROBOLINGGO



## DATA UMUM

- Sumber Dana : PHLN TA 2023  
 Nilai Kontrak : Rp 51.965.822.000,-  
 Akhir Kontrak : 14 November 2023  
 Lingkup Pekerjaan :
- Pekerjaan Bangunan Multifungsi
  - Pekerjaan Bangunan *Tourism Information Center*
  - Pekerjaan Jalan dan Drainase
  - Pekerjaan *Amphitheater*
  - Pekerjaan *Artwork*

Melalui RPJMN 2020-2024, Pemerintah Indonesia menetapkan Kawasan Pegunungan Bromo dan Semeru menjadi Kawasan Strategis Pariwisata Nasional Bromo Tengger Semeru (KSPN BTS), maka KSPN BTS perlu dikembangkan infrastrukturnya sehingga bermanfaat menaikkan jumlah wisatawan dan memberikan nilai tambah bagi masyarakat sekitar.

KSPN BTS Tahap 1 memiliki titik wisata Puncak Seruni Point dengan daya tarik pemandangan pegunungan. Pembangunan infrastruktur KSPN BTS Tahap 1 seluas 1,7 Ha dikembangkan dengan konsep infrastruktur tahan bencana yang terintegrasi dengan permukiman masyarakat di sekitar Puncak Seruni Point agar dapat memberikan pelayanan infrastruktur yang baik bagi wisatawan dan masyarakat sekitar.









# PENINGKATAN KUALITAS PERMUKIMAN KUMUH KENDAL KOTA TAHAP II (NSUP) JAWA TENGAH

Kawasan Kendal merupakan kawasan permukiman yang memiliki permasalahan utama seperti tidak berfungsinya drainase lingkungan sebagai media pembuangan limbah rumah tangga maupun limbah lainnya dan saluran drainase yang kondisinya saat ini sudah mengalami pendangkalan. Sebelumnya, telah dilakukan kegiatan pada tahun 2021-2022. Peningkatan Kualitas Permukiman Kumuh Kendal Tahap II dilakukan dalam upaya pengoptimalan dan untuk memaksimalkan kegiatan sebelumnya sebagai bentuk usaha pengurangan kumuh kawasan.

## DATA UMUM

Sumber Dana : PHLN TA 2023  
Nilai Kontrak : Rp 2.979.258.000,00  
Akhir Kontrak : 19 Juni 2023  
Lingkup Pekerjaan :

- Pekerjaan Jalan
- Pekerjaan Drainase
- PJU dan RTP

Status :

- PHO pada tanggal 19 Juni 2023
- FHO pada tanggal 17 September 2023





# PENINGKATAN KUALITAS PERMUKIMAN KUMUH PUSAT KOTA PEMALANG TAHAP II (NSUP) JAWA TENGAH



Kelurahan Pelutan, Kec. Pemalang, Kab. Pemalang termasuk dalam Kawasan Kumuh Pusat Kota Pemalang. Terdapat potensi ekonomis berupa sentra gerabah di pusat kota, namun belum didukung dengan kualitas akses infrastruktur dasar yang memadai, sehingga menjadikan permasalahan kumuh dan penurunan kualitas permukiman di Kelurahan Pelutan. Oleh karena itu, bentuk usaha pengurangan kumuh dengan memperbaiki akses jalan baik kualitas maupun lebar jalan untuk mendukung akses produksi dan distribusi pemasaran produk gerabah yang dihasilkan dari UMKM setempat.



## DATA UMUM

Sumber Dana : PHLN TA 2023

Nilai Kontrak : Rp 2.971.097.000,00

Akhir Kontrak : 19 Juni 2023

Lingkup Pekerjaan :

- Pekerjaan Jalan
- Pekerjaan Drainase
- PJU dan Pedestrian

Status :

- PHO pada tanggal 19 Juni 2023
- FHO direncanakan pada tanggal 17 September 2023 (90 hari)





# sepanjang

*Jawa, Bali dan Nusa Tenggara*

**2020-2024**









# PENINGKATAN KUALITAS KAWASAN KUMUH KEDAUNG KOTA TANGERANG

## DATA UMUM

Sumber Dana : APBN TA 2024  
 Nilai Kontrak : Rp 12.003.693.501,-  
 Akhir Kontrak : 21 September 2024  
 Lingkup Pekerjaan :

- Pekerjaan Peningkatan Akses Rusun
- Pekerjaan Jalan Lingkungan
- Pekerjaan Saluran Drainase
- Pekerjaan Ruang Terbuka Publik
- Pekerjaan Pedestrian

Status :

- PHO pada tanggal 20 September 2024
- BASTO pada tanggal 23 September 2024
- FHO direncanakan pada tanggal 19 Maret 2025 (6 bulan)



Kawasan Kedaung di Kota Tangerang memiliki karakteristik permukiman kumuh perkotaan dengan kategori kumuh sedang hingga berat yang didominasi oleh masyarakat dengan mata pencaharian pemulung (dekat TPA Rawa Kucing) serta berbatasan dengan bandara Soekarno - Hatta.

Kegiatan peremajaan Kawasan Kedaung selaras dengan RPJMN 2020-2024 yang menekankan pada peningkatan akses terhadap perumahan dan permukiman yang layak, aman, dan terjangkau untuk mencapai kota bebas kumuh. Maka dari itu, dilakukan kolaborasi multi sektor Dirjen Cipta Karya dalam membangun infrastruktur lingkungan meliputi jalan, drainase, PJU dan Ruang Terbuka Hijau, serta Dirjen Perumahan dalam membangun Rusun Cipta Griya bersama Pemda setempat dalam mendukung program peremajaan.







# PENATAAN KAWASAN DIENG KABUPATEN BANJARNEGARA DAN WONOSOBO

## DATA UMUM

Sumber Dana : APBN TA 2024

Nilai Kontrak : Rp 86.400.000.000,-

Akhir Kontrak : 14 Agustus 2024

Lingkup Pekerjaan :

- Pekerjaan Penataan Kawasan Sikunir
- Pekerjaan Penataan Kawasan Sikidang
- Pekerjaan Penataan Kawasan Candi Arjuna
- Pekerjaan Penataan Kawasan Talaga Warna

Status :

- PHO pada 15 Agustus 2024 (Kawasan Candi Arjuna, Parkiran Aswatama, Telaga Warna, Sikunir dan Sikidang Wonosobo)
- PHO pada 26 September 2024 (Sikidang Banjarnegara)
- FHO direncanakan pada 15 Agustus dan 26 September 2025 (1 tahun)

Kawasan Dieng berada pada dataran tinggi dan terbagi dalam wilayah Kabupaten Banjarnegara dan Kabupaten Wonosobo. Kegiatan Penataan Kawasan Dieng merupakan pendukung destinasi pariwisata Kawasan Strategis Pariwisata Nasional Borobudur yang berada di Kabupaten Magelang, Provinsi Jawa Tengah.

Kegiatan Penataan kawasan bertujuan untuk meningkatkan fasilitas infrastruktur mendukung aktifitas wisatawan yang berkunjung ke dataran tinggi Dieng. Fasilitas pendukung yang dibangun berada di 6 (enam) lokasi, diantaranya yaitu Penataan Kawasan Candi Arjuna, Penataan Kawasan Aswataman, Kawasan Talaga Warna.



Penataan Kawah Sikidang yang berada pada Kabupaten Banjarnegara dan Wonosobo, Penataan Kawasan Bukit Sikunir dan Penataan Kawasan Telaga Warna. Penataan ini selaras dengan dokumen ITMP yang menekankan peningkatan fasilitas dan infrastruktur yang aman, nyaman dan juga tidak meninggalkan kearifan ataupun Konsep Arsitektur Lokal setempat, dengan tujuan untuk mendukung dan memfasilitasi pengunjung wisatawan dataran tinggi Dieng.







# PENATAAN KSPN KAMPUNG SENI BOROBUDUR DI DUSUN KUJON KABUPATEN MAGELANG



## DATA UMUM

Sumber Dana : APBN TA 2024  
Nilai Kontrak : Rp 86.400.000.000,-  
Akhir Kontrak : 3 September 2024  
Lingkup Pekerjaan :

- Penataan Kampung Seni Borobudur
- Museum
- Penataan Lapangan Olahraga Kujon (Lapangan Pengganti)
- Zona 2 - Kawasan Candi Borobudur

Status :

- PHO pada tanggal 13 September 2024
- FHO direncanakan pada tanggal 13 September 2025.

Kegiatan Penataan Kampung Seni Borobudur di Dusun Kujon Bertujuan untuk melestarikan warisan budaya negara Indonesia Peningkatan kualitas Kawasan Pariwisata disekitar Candi Borobudur. lokasi kegiatan berjarak 56 Km dari bandara.

Manfaat yaitu area parkir dan shuttle service yang lebih tertata dan terpadu, area Kios pedagang yang lebih tertata, terpadu, sehat, nyaman serta estetis, akses pengunjung dari area parkir bangunan yang merata di seluruh lokasi, nilai tambah fungsi pemberdayaan masyarakat (pelatihan dan pentas seni dan budaya), nilai tambah fungsi wisata (galeri edukasi - museum) untuk memperkuat OUV Candi Borobudur dan meningkatnya kesejahteraan masyarakat sebagai parameter peningkatan pendapatan.









# PENATAAN KAWASAN KOMPLEK PU KELAPA DUA KOTA TANGERANG

## DATA UMUM

Sumber Dana : APBN TA 2024

Nilai Kontrak : Rp 12.883.600.000,-

Akhir Kontrak : 31 Desember 2024

Lingkup Pekerjaan :

- Perbaikan Gerbang Utama
- Pembangunan Gedung Serba Guna
- Penataan Taman Prasasti
- Pembangunan Pendopo Mushola
- Penataan Taman Pulau Jalan
- Peningkatan Drainase Kawasan

Komplek PUPR Kelapa Dua berlokasi di Kecamatan Kelapa Dua, Kabupaten Tangerang, Provinsi Banten. Komplek ini berdiri di atas lahan seluas 5 Ha dan terdiri dari 5 RT dengan jumlah rumah sebanyak 271 unit yang dibangun pada tahun 1989.

Kegiatan penataan Komplek PUPR Kelapa Dua ditujukan untuk menjawab permasalahan dan kebutuhan guna memenuhi dan meningkatkan kondisi sosial masyarakat dengan penataan seluas 3 Ha.

Kegiatan yang dilaksanakan meliputi pekerjaan drainase permukiman untuk mengatasi permasalahan banjir, pembangunan gedung serba guna, Ruang Terbuka Publik, dan pendopo mesjid sebagai ruang kegiatan sosial masyarakat.









# PENATAAN KSPN BROMO-TENGGER-SEMERU TAHAP 2 KABUPATEN LUMAJANG

## DATA UMUM

Sumber Dana : PHLN TA 2023- 2024

Nilai Kontrak : Rp 56.229.425.000,-

Akhir Kontrak : 30 September 2024

Lingkup Pekerjaan :

- Pekerjaan Bangunan *Workshop*
- Pekerjaan Bangunan TIC
- Pekerjaan Bangunan Souvenir
- Pekerjaan Bangunan Kios
- Pekerjaan Jalan dan Drainase
- Pekerjaan *Amphiteater*
- Pekerjaan Lansekap
- Pekerjaan *Artwork*

Status :

- PHO pada 14 Oktober 2024
- BASTO pada 1 November 2024
- FHO direncanakan pada 12 April 2025.

Melalui RPJMN 2020-2024, Pemerintah Indonesia menetapkan Kawasan Pegunungan Bromo dan Semeru menjadi Kawasan Strategis Pariwisata Nasional Bromo Tengger Semeru (KSPN BTS). Maka dari itu, KSPN BTS Tahap 2 perlu dikembangkan infrastrukturnya, untuk dapat menarik jumlah wisatawan dan memberikan nilai tambah bagi masyarakat sekitar.

KSPN BTS Tahap 2 memiliki titik wisata alam Puncak B29 yang memiliki daya tarik pemandangan pegunungan dan titik wisata religi Pura Mandara Giri Semeru Agung yang merupakan pura tertua di Indonesia. Pembangunan infrastruktur KSPN BTS Tahap 2 seluas 1,8 Ha memiliki konsep tahan bencana yang selaras dengan nilai sosial dan budaya masyarakat sekitar agar dapat memberikan pelayanan infrastruktur yang baik bagi wisatawan dan masyarakat sekitar.









## PENATAAN KSPN

# BROMO-TENGGGER-SEMERU TAHAP 3

## KABUPATEN PASURUAN DAN MALANG

Melalui RPJMN 2020-2024, Pemerintah Indonesia menetapkan Kawasan Pegunungan Bromo dan Semeru menjadi Kawasan Strategis Pariwisata Nasional Bromo Tengger Semeru (KSPN BTS). Maka dari itu, KSPN BTS Tahap 3 perlu dikembangkan infrastrukturnya, untuk dapat menarik jumlah wisatawan dan memberikan nilai tambah bagi masyarakat sekitar.

KSPN BTS Tahap 3 di Kabupaten Pasuruan dan Malang memiliki titik wisata Puncak Pananjakan yang memiliki daya tarik pemandangan pegunungan saat *sunrise*. Pembangunan *Rest Area* Wringinanom, Kabupaten Malang dan *Rest Area* Ngadiwono, Kabupaten Pasuruan dapat menjadi penanda gerbang masuk menuju KSPN BTS serta menjadi alternatif wisata bagi wisatawan. *Rest Area* Wringinanom dan *Rest Area* Ngadiwono menawarkan pertunjukan seni budaya masyarakat Tengger serta pesona keindahan Pegunungan Bromo dan Semeru. Pembangunan *Rest Area* seluas 3 Ha tersebut diharapkan menjadi pendorong ekonomi dan sosial kemasyarakatan bagi Suku Tengger di Kabupaten Malang dan Kabupaten Pasuruan.

### DATA UMUM

Sumber Dana : PHLN TA 2024  
 Nilai Kontrak : Rp87.530.631.000,-  
 Akhir Kontrak : 30 September 2024  
 Lingkup Pekerjaan :

- Pekerjaan Bangunan *Visitor Center*
- Pekerjaan Bangunan Souvenir
- Pekerjaan Bangunan Anjungan
- Pekerjaan Bangunan Pengelola
- Pekerjaan Bangunan Teras *Sunset*
- Pekerjaan Bangunan *Amphiteater*
- Pekerjaan Jalan dan Drainase
- Pekerjaan Lansekap
- Pekerjaan *Artwork*

Status :

- PHO pada tanggal 31 Oktober 2024
- BASTO sedang proses komunikasi dengan Pemkab
- FHO direncanakan pada tanggal 29 April 2025.









## PENATAAN KSPN BROMO-TENGGGER-SEMERU TAHAP 4 KABUPATEN PROBOLINGGO



### DATA UMUM

Sumber Dana : PHLN 2024

Nilai Kontrak : Rp28.300.000.000,-

Akhir Kontrak : 30 September 2024

Lingkup Pekerjaan :

- Pekerjaan Bangunan Souvenir
- Pekerjaan Bangunan Cafe
- Pekerjaan Bangunan Pasar Sayur
- Pekerjaan Rehabilitasi Bangunan Pendopo
- Pekerjaan Rehabilitasi Bangunan Musholla
- Pelataran Surya Majapahit
- Pekerjaan Lansekap
- Pekerjaan Jalan dan Drainase

Status :

- PHO pada tanggal 31 Oktober 2024
- BASTO pada 4 Desember 2024
- FHO direncanakan pada 29 April 2025.

Melalui RPJMN 2020-2024, Pemerintah Indonesia menetapkan Kawasan Pegunungan Bromo dan Semeru menjadi Kawasan Strategis Pariwisata Nasional Bromo Tengger Semeru (KSPN BTS). Maka dari itu, KSPN BTS perlu dikembangkan infrastrukturnya, untuk dapat menarik jumlah wisatawan dan memberikan nilai tambah bagi masyarakat sekitar.

KSPN BTS di Kabupaten Probolinggo memiliki titik wisata Puncak Seruni Point yang memiliki daya tarik pemandangan pegunungan saat sunrise. Pembangunan Rest Area Sukapura, Kabupaten Probolinggo dapat menjadi penanda gerbang masuk menuju KSPN BTS serta menjadi alternatif wisata bagi wisatawan. Dengan luas penataan kawasan sebesar 0,5 Ha. Pembangunan Rest Area tersebut diharapkan menjadi pendorong ekonomi dan sosial kemasyarakatan bagi masyarakat di Kabupaten Probolinggo.







# OPTIMALISASI PENATAAN KAWASAN KOTA LAMA BANYUMAS KABUPATEN BANYUMAS

Kawasan Kota Lama Banyumas yang berada di Desa Sudagaran, Desa Kedunguter, dan sebagian Desa Kejawar merupakan Kawasan Cagar Budaya yang memiliki potensi yang tinggi untuk menjadi kawasan pariwisata domestik maupun mancanegara. Selain itu, Kabupaten Banyumas juga memiliki potensi dari kultur budaya dan keanekaragaman kuliner yang bisa diangkat menjadi suatu kekhasan yang bisa menarik wisatawan baik domestik maupun mancanegara.

Kegiatan Penataan Kawasan Kota Lama Banyumas TA. 2023 berkontrak pada tanggal 16 Juni 2023 - 31 Desember 2023 dengan nilai anggaran sebesar Rp11,97 miliar. Serah terima pekerjaan pertama (PHO) telah dilaksanakan pada tanggal 28 Desember 2023. Saat ini sedang berlangsung masa pemeliharaan hingga 28 Desember 2024 dan serah terima akhir (FHO) akan dilaksanakan setelah masa pemeliharaan selesai. Optimalisasi Penataan Kawasan Kota Lama Banyumas TA. 2024 dilaksanakan berdasarkan arahan Menteri PUPR pada 1 Januari 2024.

## DATA UMUM

Sumber Dana : APBN 2024

Nilai Kontrak : Rp 498.650.000,-

Akhir Kontrak : 27 Agustus 2024

Lingkup Pekerjaan :

- Optimalisasi *Hardscape*
- Optimalisasi Penutup Atap
- Optimalisasi Sarana Bermain









# OPTIMALISASI PENATAAN KAWASAN CANDI GEDONGSONGO KABUPATEN SEMARANG

## DATA UMUM

Sumber Dana : APBN 2024

Nilai Kontrak : Rp 592.912.000,-

Akhir Kontrak : 27 Desember 2024

Lingkup Pekerjaan :

- Pekerjaan Rehabilitasi Pagar Eksisting akses ke Candi 1 Gedongsongo
- Pekerjaan Penanaman Lanskap Zona 1
- Pekerjaan Pemasangan *Railing*
- Pekerjaan *Hardscape*
- Pekerjaan Penanaman Lanskap
- Pekerjaan Pemasangan Kanopi Kios Gorengan
- Penataan Bangunan Penunjang

Candi Gedong Songo, yang terletak di lereng Gunung Ungaran, Semarang, Jawa Tengah, merupakan salah satu situs peninggalan sejarah yang memiliki nilai budaya dan spiritual yang tinggi. Keindahan alam sekitar serta keunikan arsitektur candi yang tersebar di beberapa titik menjadi daya tarik utama bagi wisatawan, baik lokal maupun mancanegara. Untuk menjaga kelestarian situs ini serta meningkatkan kenyamanan pengunjung, Direktorat Jenderal Cipta Karya melakukan Penataan Kawasan Candi Gedong Songo.

Penataan kawasan ini bertujuan untuk memperbaiki aksesibilitas, kenyamanan, serta fasilitas pendukung bagi para pengunjung tanpa merusak nilai sejarah dan budaya yang ada. Selain itu, upaya ini juga bertujuan untuk menciptakan kawasan yang lebih ramah lingkungan dan berkelanjutan, yang dapat mendukung pengembangan pariwisata dan ekonomi lokal.











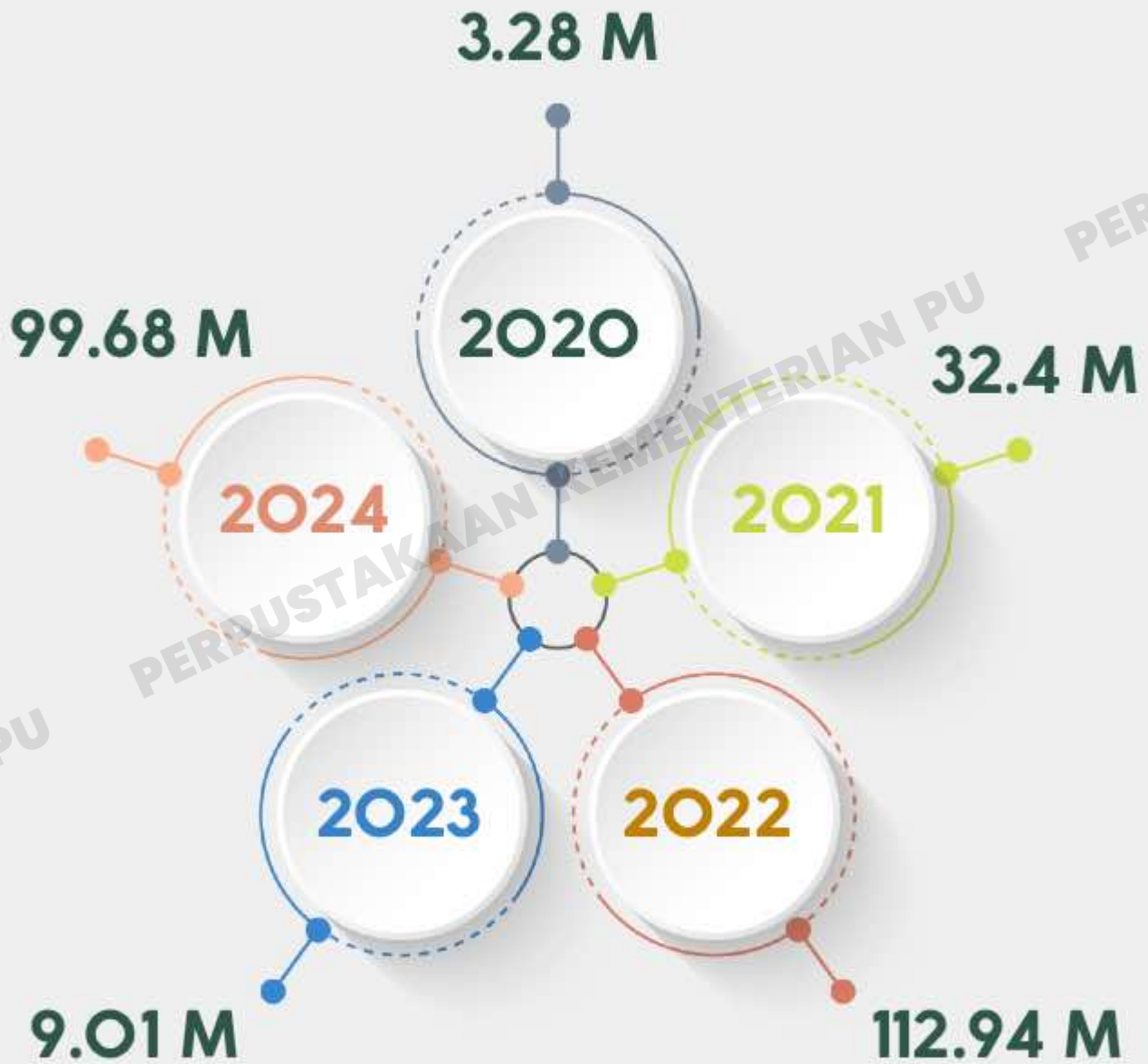
*Bali*  
2020-2024





# kronologis

anggaran wilayah  
**BALI**  
**2020-2024**







PERPUSTAKAAN KEMENTERIAN PU  
PERPUSTAKAAN KEMENTERIAN PU  
PERPUSTAKAAN KEMENTERIAN PU  
PERPUSTAKAAN KEMENTERIAN PU



# PENINGKATAN KUALITAS PERMUKIMAN KUMUH KAWASAN BATANNYUH DAN PEKEN BELAYU KABUPATEN TABANAN



## DATA UMUM

Sumber Dana: APBN 2020  
 Nilai Kontrak: Rp 5.950.000.000,00,-  
 Akhir Kontrak : 30 November 2020  
 Lingkup Pekerjaan :

- Pekerjaan Jalan Lingkungan

Kawasan permukiman kumuh perkotaan di Kabupaten Tabanan memiliki luas 116,35 Ha yang tersebar di 6 kecamatan dan terdiri dari 18 desa/kelurahan. Permukiman Kumuh Marga dengan luas 15,05 Ha yang terletak di Desa Batannyuh dan Desa Peken Belayu, Kecamatan Marga, Kabupaten Tabanan.

Permasalahan yang terjadi di Kawasan Marga adalah permasalahan drainase yang kurang memadai dan kepadatan bangunan tinggi di kawasan tersebut. Sehingga memberikan manfaat penataan dan integrasi jalan lingkungan.





# sepanjang

*Jawa, Bali dan Nusa Tenggara*

**2020-2024**









# PENATAAN KAWASAN MANGROVE TAHURA NGURAH RAI KOTA DENPASAR



## DATA UMUM

Sumber Dana: APBN 2022

Nilai Kontrak: Rp 105.773.976.000,-

Akhir Kontrak : 30 November 2022

Lingkup Pekerjaan

- Monumen G20
- Area Plaza, Beji, dan Bangunan Wantilan
- Ellips dan Jalur Tracking Kepala Negara
- Area Penyemaian Sisi Timur *Estuary Dam*
- *Elevated Deck* Penambahan Area Penyemaian Sisi Timur *Estuary Dam*
- *Production House Area*, *Germination House Area*, dan *Official PHA*
- Pembangunan Pura Melasti dan Kongco
- Penataan Area MIC (Bangunan *Ticketing*, Menara Pandang, *Viewing Deck*, dan Jalur Treking Pejalan Kaki

Presiden telah menugaskan Menteri PUPR untuk melaksanakan percepatan pelaksanaan pembangunan atau renovasi infrastruktur dan fasilitas persiapan Presidensi Indonesia dalam KTT G20 di Provinsi Bali. Penataan dilakukan dengan mengintegrasikan berbagai aspek, seperti pemulihan kawasan mangrove yang rusak, pembangunan fasilitas ekowisata berbasis alam, serta penciptaan ruang terbuka hijau yang dapat dimanfaatkan oleh masyarakat dan pengunjung dengan luas penataan Mangrove Tahura sebesar 2,6 Ha..

Fasilitas ini tidak hanya akan berfungsi sebagai daya tarik wisata, tetapi juga sebagai pusat edukasi lingkungan yang mengedukasi generasi mendatang mengenai pentingnya menjaga ekosistem pesisir.









# sepanjang

*Jawa, Bali dan Nusa Tenggara*

**2020-2024**









## PENATAAN KAWASAN WISMA WERDHAPURA KOTA DENPASAR



### DATA UMUM

Sumber Dana : APBN 2024  
 Nilai Kontrak: Rp 89.230.895.000;-  
 Akhir Kontrak : 20 Agustus 2024  
 Lingkup Pekerjaan

- Peningkatan kualitas unit penginapan, area *entrance*, *lobby*, ruang rapat, VIP, *swimming pool*, restoran, auditorium, dan area komersil
- Penataan lanskap;
- Pekerjaan *Mechanical Electrical Plumbing*;
- Perkuatan struktur;

#### STATUS:

- PHO pada tanggal 30 Agustus 2024
- FHO direncanakan pada 24 Agustus 2025

Wisma Werdhapura, yang terletak di pusat kota, merupakan salah satu aset strategis yang memiliki potensi besar baik dari sisi sejarah, arsitektur, maupun fungsionalitas. Penataan ini bertujuan untuk mengoptimalkan potensi yang ada, serta menambah fungsionalitas dan nilai ekonomis melalui pengelolaan yang profesional dengan luas penataan sebesar 2,75 Ha.

Salah satu langkah strategis dalam penataan kawasan Wisma Werdhapura adalah penunjukan El Hotel sebagai pengelola kawasan tersebut dengan sistem KSP (Kerjasama Pemanfaatan). Kolaborasi ini menjadi model pengelolaan yang menggabungkan upaya pelestarian dengan pengembangan sektor pariwisata, serta memberikan dampak ekonomi yang positif bagi masyarakat sekitar.











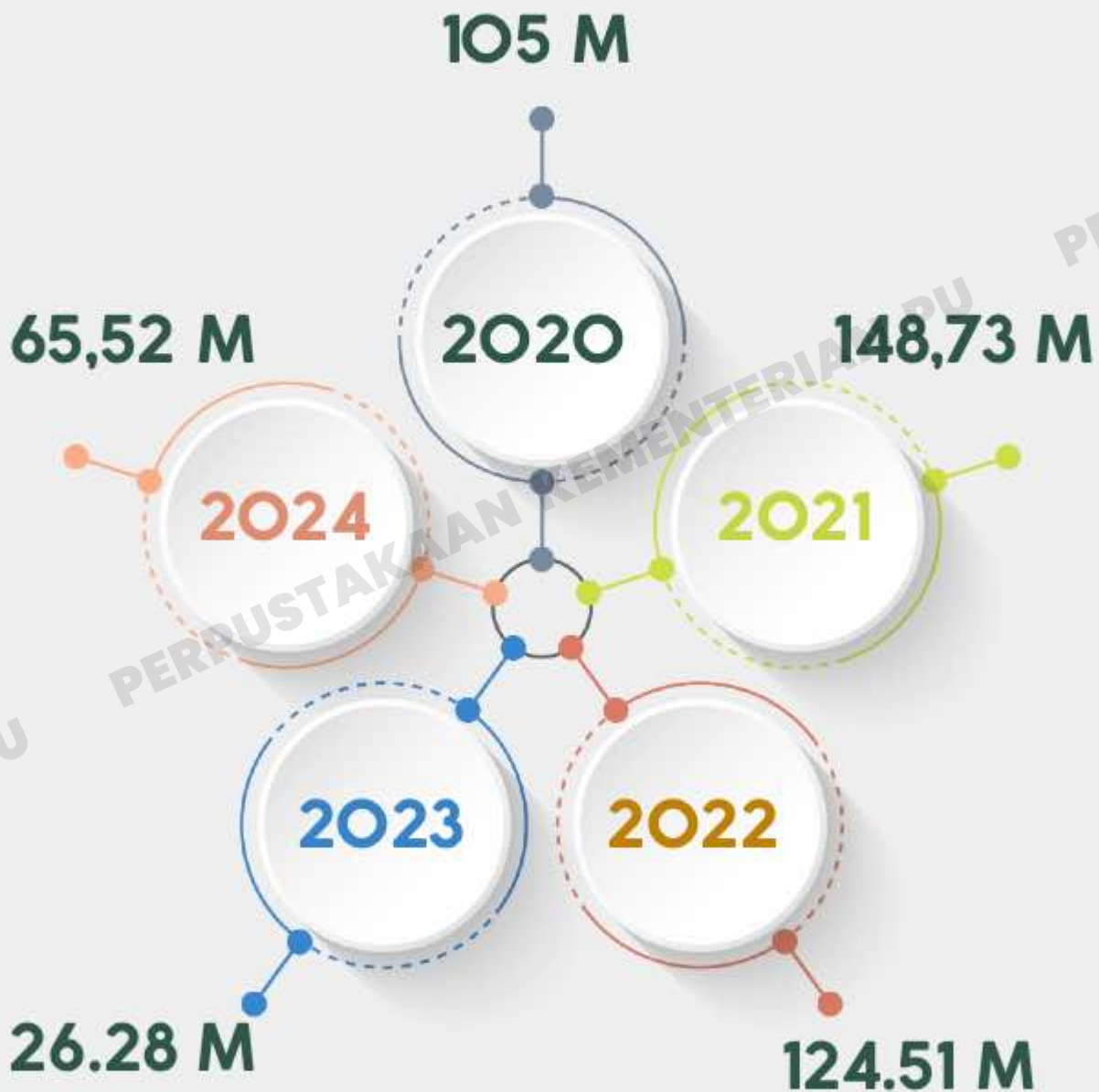
*Nusa Tenggara Barat*  
2020-2024





# kronologis

anggaran wilayah  
**NUSA TENGGARA  
BARAT**  
2020-2024







PERPUSTAKAAN KEMENTERIAN PU  
PERPUSTAKAAN KEMENTERIAN PU  
PERPUSTAKAAN KEMENTERIAN PU



# PENINGKATAN KUALITAS PERMUKIMAN KUMUH KAWASAN LEMBI KABUPATEN SUMBAWA



## DATA UMUM

Sumber Dana: APBN 2020

Nilai Kontrak: Rp 12.516.900.000,00

Akhir Kontrak : 27 November 2020

Lingkup Pekerjaan:

- Pekerjaan Drainase
- Pekerjaan Jalan Pedestrian
- Pekerjaan Ruang Terbuka Publik
- Pekerjaan Pergola
- Penerangan Jalan Umum

Terletak di Kawasan Lembeh dan Brang Biji Kabupaten Sumbawa dengan tipologi kumuh tepi sungai dan berada di kawasan strategis kota dan tingkat kekumuhan di kawasan permukiman ini yaitu kumuh sedang.

Kegiatan Peningkatan Kualitas Kumuh Kawasan Lembi telah berhasil memberika manfaat dengan merubah kawasan sempadan sungai yang kumuh menjadi bersih teratur dan menjadi ruang aktivitas publik.





# PENINGKATAN KUALITAS PERMUKIMAN KUMUH (NSUP) KAWASAN DAS JANGKOK/AMPENAN KOTA MATARAM

## DATA UMUM

- Sumber Dana: PHLN 2020  
 Nilai Kontrak: Rp. 9.109.027.000,-  
 Akhir Kontrak : 14 November 2020  
 Lingkup Pekerjaan
- Jalan lingkungan
  - Drainase
  - Jembatan
  - IPAL
  - Area parkir
  - Lampu PJU
  - Tempat sampah
  - Pergola



Kawasan DAS Jangkok merupakan Kawasan Kumuh dengan luas 73,21 Ha atau 24,12% dari luas kumuh Kota Mataram. Kegiatan Peningkatan Kualitas Permukiman Kumuh Kawasan DAS Jangkok Kota Mataram mengusung konsep *green river side*, berusaha mengembalikan ke kondisi alami. Kegiatan ini dilaksanakan berkolaborasi dengan Pemerintah Daerah.

Kementerian PUPR membangun infrastruktur yang mengamankan sungai dan meningkatkan sanitasi di permukiman sehingga lebih sehat.

Pasca peningkatan kualitas kumuh di Kawasan DAS Jangkok ini terjadi kenaikan ekonomi warga setempat, permukiman menjadi sehat dan layak huni.





PERPUSTAKAAN KEMENTERIAN PU PERPUST

RIAN PU





# PENATAAN KSPN LOMBOK KAWASAN 3 GILI KABUPATEN LOMBOK UTARA

## DATA UMUM

Sumber Dana : APBN 2021

Nilai Kontrak : Rp 64.005.000.000,00

Akhir Kontrak : 17 November 2021

Lingkup Pekerjaan

- Penataan Gili Air (Terminal Barang dan Penumpang, Lanskap dan Bangunan Penunjang)
- Penataan Gili Meno (Plaza dan Amphitheater, Menara Pandang, Jalan Lingkar)
- Penataan Gili Trawangan (Pekerjaan Deck dan Plaza, Lanskap, Bangunan Penunjang, Jalan Lingkar)

Peraturan Pemerintah No. 50 Tahun 2011 tentang Rencana Induk Pembangunan Kepariwisata Nasional 2010-2025 menetapkan Pulau Lombok sebagai Destinasi Pariwisata Nasional / DPN Lombok - Gili Tramena dengan 3 KSPN yaitu KSPN Pantai Selatan Lombok, KSPN Gili Tramena, dan KSPN Rinjani. Kawasan 3 Gili merupakan KSPN Gili Tramena (Trawangan-Meno-Air) yang rencana penataannya disusun oleh Direktorat PKP pada TA 2019.

Pelaksanaan fisik dimulai pada 24 September 2020 dan selesai pada 17 November 2021 dengan anggaran senilai Rp 64 miliar APBN TA 2020-2021. Dengan luasan penanganan kumulatif sebesar 5,03 Ha. Penataan ini mendukung kegiatan pariwisata di Gili Trawangan, Gili Meno, dan Gili Air dengan semakin meningkatnya mobilisasi wisatawan dari pelabuhan ke area wisata dengan pembangunan dermaga wisata, jalan lingkar, jalan lingkungan. Plaza, amphiteater, sunset point, menara pandang, dan bangunan penunjang mendukung amenitas pariwisata yang diperuntukkan untuk publik.









# PENINGKATAN KUALITAS PERMUKIMAN KUMUH (NSUP) KAWASAN SELONG KABUPATEN LOMBOK TIMUR

## DATA UMUM

Sumber Dana : PHLN 2020 - 2021  
Nilai Kontrak : Rp. 14.568.400.000,-  
Akhir Kontrak : 31 Oktober 2021

Lingkup Pekerjaan

- Pekerjaan Drainase
- Pekerjaan Jalan Lingkungan
- Pekerjaan Ruang Terbuka Hijau
- Pekerjaan Pedestrian Way
- Jaringan perpipaan
- Instalasi Pengolahan Air Limbah
- Kamar Mandi Komunal

Kegiatan Peningkatan Kualitas Permukiman Kumuh Kawasan Selong dilaksanakan di kelurahan Pancor, Sekarteja, Sandubaya, Kecamatan Selong, Kabupaten Lombok Timur. Luas berdasarkan SK Kumuh yaitu 38,54 hektar.

Kegiatan ini berhasil mengubah kawasan yang dulunya kumuh menjadi kawasan yang layak huni dan memberikan manfaat kepada masyarakat melalui perbaikan jalan, drainase, Instalasi Pengolahan Air Limbah, kamar mandi komunal, dan ruang terbuka publik yang dapat diakses oleh semua kalangan.







PERPUSTAKAAN KEMENTERIAN PU

RIAN PU

PERPUST



# PENATAAN KORIDOR KAWASAN MANDALIKA KABUPATEN LOMBOK TENGAH

## DATA UMUM

Sumber Dana : APBN 2022  
Nilai Kontrak : Rp. 87.550.842.000,-  
Akhir Kontrak : 30 September 2022  
Lingkup Pekerjaan

- Penataan Bundaran BIL
- Penataan Bundaran Sunggung
- Penataan Plaza Sunggung
- Penataan Bundaran Tri Putri
- Penataan Koridor Segmen 1
- Penataan Koridor Segmen 2
- Penataan Koridor Segmen 3



Kegiatan ini menindaklanjuti arahan Presiden RI untuk melakukan penataan kawasan area sekitar sirkuit agar lebih rapi dan terlihat hijau mendukung penyelenggaraan *event* Internasional Moto GP 2022.

Arahan ini tertuang dalam Peraturan Presiden Nomor 116 Tahun 2021 tentang Percepatan Pelaksanaan Pembangunan Infrastruktur untuk Mendukung Penyelenggaraan Acara Internasional di Provinsi Bali, Provinsi Daerah Khusus Ibukota Jakarta, Provinsi Nusa Tenggara Barat, dan Provinsi Nusa Tenggara Timur. Panjang segmen Penataan Kawasan Koridor Mandalika adalah 5,3 km.







# PENYEDIAAN INFRASTRUKTUR PENGEMBANGAN KAWASAN PERMUKIMAN AKIBAT BADAI SIKLON TROPIS SEROJA DESA TAMBE KABUPATEN BIMA

## DATA UMUM

Sumber Dana : APBN 2021-2022

Nilai Kontrak : Rp. 28.884.489.028,-

Akhir Kontrak : 31 Maret 2022

Lingkup Pekerjaan

- Dinding Penahan Tanah
- Jalan Lingkungan
- Drainase
- Penerangan Jalan Umum
- Fasum Fasos
- Jaringan Air Bersih
- Jaringan Air Limbah
- Instalasi Pengolahan Air Limbah Komunal
- Tempat Pembuangan Sampah



Dampak Siklon Tropis Seroja memicu peningkatan curah hujan dan gelombang yang tinggi sehingga menyebabkan banjir bandang.

Intensitas hujan tinggi pada 31 Maret-2 April 2021 menyebabkan debit air di Daerah Aliran Sungai (DAS) dan Bendungan Pelaparado meluap yang kemudian mengakibatkan terjadinya banjir bandang di 45 Desa di 6 Kecamatan di wilayah Kabupaten Bima dan Dompu.

Kondisi tanah pada lokasi relokasi merupakan tanah yang dikelola untuk kegiatan pertanian atau sawah sehingga proses pematangan lahan harus dilakukan guna mempersiapkan proses konstruksi. Secara aksesibilitas, lokasi relokasi berada pada lokasi yang strategis. Setelah penataan, masyarakat mendapatkan manfaat pembangunan infrastruktur di area relokasi.







PORTALNTB Rabu, 20 April 2022

Home

## Senam Aerobik Menghiasi Areal BTN Kekalek Desa Tambe

Portal NTB  
Rabu, 02 Maret 2022 (aret 02, 2022)

f t G+ v Kame 0



**Bima.** Portalntb.net— Senam aerobik adalah rangkaian gerakan dengan tempo cepat yang bertujuan untuk meningkatkan asupan oksigen dalam tubuh. Dengan demikian, proses pembakaran lemak dan metabolisme tubuh juga dapat meningkat sehingga baik untuk menurunkan berat badan.

Senam aerobik ini tidak hanya disukai kaum milenia justru kaum ibu yang memasuki usia di rata rata 45-50 tahun sangat menyukainya. Pasalnya, senam aerobik memiliki manfaat bagi kesehatan yakni, untuk melancarkan dan meningkatkan aliran oksigen ke otot tubuh dan jantung. Semakin banyak oksigen yang masuk ke dalam tubuh, fungsi organ dapat berjalan





# PENYEDIAAN INFRASTRUKTUR PENGEMBANGAN KAWASAN PERMUKIMAN AKIBAT BADAI SIKLON TROPIS SEROJA DESA DAHA KABUPATEN DOMPU

## DATA UMUM

Sumber Dana : APBN 2021-2022  
Nilai Kontrak : Rp. 21.296.156.500,-  
Akhir Kontrak : 31 Maret 2022

Lingkup Pekerjaan

- Dinding Penahan Tanah
- Jalan Lingkungan
- Drainase
- Penerangan Jalan Umum
- Fasum Fasos
- Jaringan Air Bersih
- Jaringan Air Limbah
- Instalasi Pengolahan Air Limbah Komunal
- Tempat Pembuangan Sampah



Selain Kabupaten Bima, hujan deras yang mengguyur Kabupaten Dompu pada 2 April 2021 juga menyebabkan banjir bandang di Kecamatan Woja, Dompu dan Hu'u. Desa Daha dan Desa Maronda di Kecamatan Hu'u merupakan wilayah dengan kerusakan paling parah dimana dilaporkan 107 rumah warga yang berada di bantaran sungai rusak berat bahkan hanyut terbawa banjir sehingga perlu dilakukan relokasi.

Berdasarkan Surat Keputusan Bupati Dompu pada 30 April 2021 lokasi relokasi untuk masyarakat terdampak banjir bandang di Desa Daha dengan luas 2,4 Ha pada lahan milik Pemerintah Kabupaten Dompu. Kondisi tanah pada lokasi relokasi merupakan tanah yang dikelola untuk kegiatan pertanian sehingga proses pematangan lahan harus dilakukan guna mempersiapkan proses konstruksi. Secara aksesibilitas, lokasi relokasi strategis hanya berjarak 300 meter dari jalan Lintas Lakey dan kondisi jalan yang cukup baik. Dan setelah penataan masyarakat mendapatkan manfaat pembangunan infrastruktur di area relokasi.









# sepanjang

*Jawa, Bali dan Nusa Tenggara*

**2020-2024**







PERPUSTAKAAN KEMENTERIAN PU  
PERPUSTAKAAN KEMENTERIAN PU  
PERPUSTAKAAN KEMENTERIAN PU



# PENATAAN KAWASAN PANTAI GELORA KABUPATEN SUMBAWA



Berdasarkan PP nomor 50 tahun 2021 tentang Rencana Induk Kepariwisata Nasional tahun 2010 - 2025 bahwa Pulau Moyo Tambora dan sekitarnya ditetapkan sebagai Destinasi Pariwisata Nasional. Kawasan Pantai Gelora merupakan bagian sekitarnya dari Pulau Moyo Tambora sehingga penataan yang dilakukan akan mendukung destinasi tersebut.

Kajian kawasan Pantai Gelora telah dilaksanakan pada TA 2021 melalui RPIP Pulau Sumbawa, kemudian Menteri PUPR memberikan disposisi untuk melaksanakan penataan pada tahun 2022. Perencanaan dilaksanakan pada TA 2023 dan fisik dilaksanakan secara MYC 2023 - 2024 mulai 16 Oktober 2023 sampai 22 Agustus 2024.

Penataan kawasan Pantai Gelora tidak hanya melibatkan Ditjen Cipta Karya, namun berkolaborasi dengan Ditjen SDA yang membangun pengaman pantai, Ditjen Perumahan membangun BSPS, dan Ditjen Bina Marga melaksanakan preservasi jalan nasional.

## DATA UMUM

Sumber Dana : APBN 2024  
 Nilai Kontrak : Rp 18.400.000.000,-  
 Akhir Kontrak : 12 Juli 2024


Lingkup Pekerjaan

- Pekerjaan Promenade Pantai
- Pekerjaan Jalan Lingkungan
- Pekerjaan Drainase
- Pekerjaan Ruang Terbuka Publik
- Pekerjaan TPS3R
- Pekerjaan instalasi air minum

STATUS:

- PHO pada tanggal 22 Agustus 2024
- Serah Terima OM 30 Oktober 2024
- FHO direncanakan pada tanggal 17 Agustus 2025.







# PENATAAN KAWASAN GILI AIR KABUPATEN LOMBOK UTARA



## DATA UMUM

Lokasi : Lombok Utara, NTB  
 Sumber Dana : LOAN ITDP 2023-2024  
 Nilai Kontrak : Rp 13.575.000.000,-  
 Akhir Kontrak : 20 Oktober 2024  
 Lingkup Pekerjaan

- Bangunan Penunjang dermaga

### STATUS:

- PHO pada tanggal 22 Agustus 2024
- Serah Terima OM 30 Oktober 2024
- FHO direncanakan pada tanggal 17 Agustus 2025.

Kawasan 3 Gili, Kabupaten Lombok Utara termasuk dalam *Key Tourism Area* (KTA) Gili-Senggigi sesuai dokumen *Integrated Tourism Master Plan* (ITMP) Lombok serta tercantum dalam Peraturan Presiden Nomor 84 Tahun 2021 Tentang Rencana Induk Destinasi Pariwisata nasional Lombok-Gili Tramen Tahun 2020-2044.

Untuk pekerjaan pada tahap lanjutan ini pendanaannya melalui loan ITDP pada tahun 2023-2024 dengan lingkup pekerjaan:

1. Gili Trawangan
  - Lanjutan jalan lingkar (2.525 m)
  - Jalan evakuasi, penghubung dijalan lingkungan (2.705,9 m)
2. Gili air
  - Bangunan Penunjang dermaga

Dengan adanya bangunan penunjang, memberikan manfaat fasilitas kepada pengunjung yang berwisata ke daerah tersebut.









# PENATAAN KAWASAN GILI TRAWANGAN KABUPATEN LOMBOK UTARA



Kawasan 3 Gili, Kabupaten Lombok Utara termasuk dalam *Key Tourism Area* (KTA) Gili-Senggigi sesuai dokumen *Integrated Tourism Master Plan* (ITMP) Lombok serta tercantum dalam Peraturan Presiden Nomor 84 Tahun 2021 Tentang Rencana Induk Destinasi Pariwisata nasional Lombok-Gili Tramenas Tahun 2020-2044.

Untuk pekerjaan pada tahap lanjutan ini diusulkan pendanaannya melalui loan ITDP pada tahun 2023-2024 dengan lingkup pekerjaan

#### 1. Gili Trawangan

- Lanjutan jalan lingkar (2.525 m)
- Jalan evakuasi, penghubung dijalan lingkungan (2.705, 9m)

#### 2. Gili air

- Bangunan Penunjang dermaga

## DATA UMUM

Lokasi : Lombok Utara, NTB

Sumber Dana : LOAN ITDP 2023-2024

Nilai Kontrak : Rp 32.643.016.000,-

Akhir Kontrak : 20 Oktober 2024

Lingkup Pekerjaan

- Pek. Lanjutan Jalan Lingkar Trawangan
- Pek. Jalan Penghubung dan Lingkungan

STATUS:

- PHO pada tanggal 30 September 2024
- BASTO pada tanggal 6 November 2024
- FHO direncanakan pada tanggal 25 September 2025.







# sepanjang

*Jawa, Bali dan Nusa Tenggara*

**2020-2024**







*Nusa Tenggara Timur*  
2020-2024

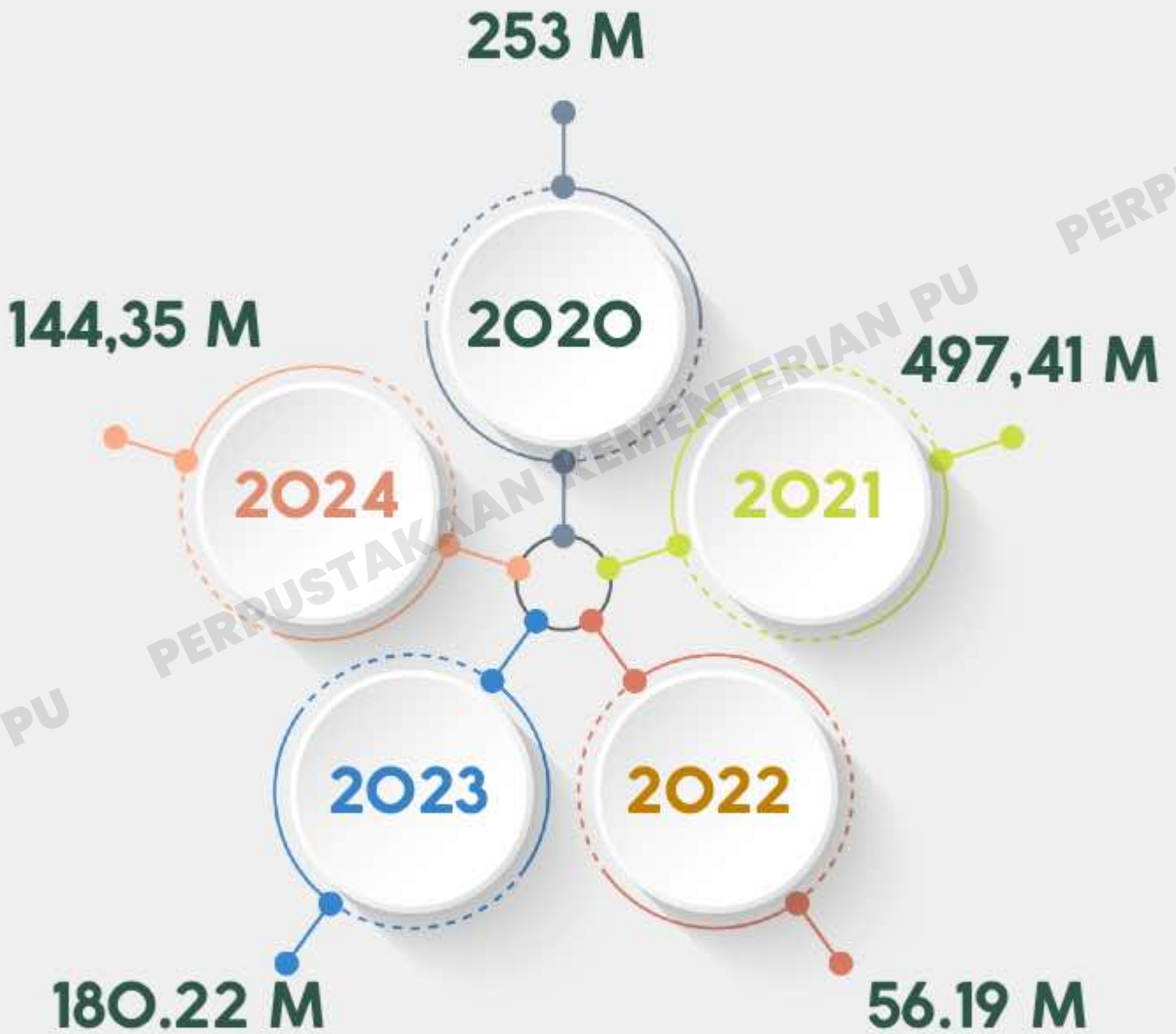
PERPUSTAKAAN KEMENTERIAN PU

RIAN PU



# kronologis

anggaran wilayah  
**NUSA TENGGARA  
TIMUR**  
2020-2024







PERPUSTAKAAN KEMENTERIAN PU

RIAN PU

PERPUST



# PENATAAN KAWASAN KOTA KUPANG KOTA KUPANG

## DATA UMUM

Sumber Dana : APBN TA 2021-2022

Nilai Kontrak : Rp 79.937.000.000,-

Akhir Kontrak : 31 Desember 2021

Lingkup Pekerjaan

- Penataan Kawasan Pantai Lai Lai Besi Kopan / Kota Lama
- Penataan Kawasan Pantai Kelapa Lima
- Penataan Kawasan Koridor 3 Jl. Frans Seda

Penataan Kawasan Kota Kupang Provinsi Nusa Tenggara Timur dengan luasan Kawasan yang dilakukan penataan adalah 5,0 Ha. Penataan Kawasan Kota Kupang tersebar di 3 lokasi yaitu Kawasan Kota Lama atau Pantai Lai-lai Besi Kopan (LLBK), Pantai Kelapa Lima, dan Koridor 3 Jalan Frans Seda. Kota Kupang merupakan pusat pemerintahan, pusat perdagangan dan perniagaan di Provinsi Nusa Tenggara Timur.

Pemugaran Kawasan kota lama sebagai icon Kota Kupang dan menjadi destinasi wisata kuliner yang sebelumnya sudah ada untuk meningkatkan daya Tarik wisatawan.





# PENATAAN KAWASAN KSPN LABUAN BAJO

## KAWASAN PUNCAK WARINGIN

### KABUPATEN MANGGARAI BARAT



Pekerjaan Penataan KSPN Puncak Waringin berlokasi di Kabupaten Manggarai Barat Provinsi Nusa Tenggara Timur dengan luasan Kawasan yang dibangun adalah 0,4 Ha. Kawasan tersebut merupakan salah satu destinasi wisata di Kawasan Strategis Pariwisata Nasional (KSPN) Labuan Bajo telah ditetapkan sebagai salah satu KSPN Super Prioritas untuk dikembangkan.

Penataan kawasan ini berhasil meningkatkan daya tarik wisata di Labuan Bajo dan mempromosikan kearifan lokal daerah dengan menghadirkan sentra tenun dan produk lainnya serta area terbuka yang dapat dimanfaatkan untuk seni pertunjukan.

#### DATA UMUM

- Sumber Dana : APBN 2020  
 Nilai Kontrak : Rp 18.218.306.800,-  
 Akhir Kontrak : 13 Desember 2020  
 Lingkup Pekerjaan
- Bangunan Komersil (525 m<sup>2</sup>)  
 Lt 1 : Kios & Lt 2 : Area Tenun
  - Ruang Terbuka Publik (1700 m<sup>2</sup>)  
*Ampiteater + Landscape*
  - Area Parkir (235 m<sup>2</sup>)





# PENATAAN KAWASAN KSPN LABUAN BAJO BATU CERMIN KABUPATEN MANGGARAI BARAT

Pekerjaan Penataan KSPN Batu Cermin berlokasi di Kabupaten Manggarai Barat Provinsi Nusa Tenggara Timur dengan luasan Kawasan yang dibangun adalah 0,92 Ha. Bahwa kawasan tersebut merupakan salah satu destinasi wisata di Kawasan Strategis Pariwisata Nasional (KSPN) Labuan Bajo telah ditetapkan sebagai salah satu KSPN Super Prioritas untuk dikembangkan.

Penataan ini menjadikan akses Goa Batu Cermin menjadi lebih baik dan aman sehingga wisatawan yang berkunjung merasa nyaman. Bangunan penunjang dilengkapi dengan kios-kios cinderamata yang dapat meningkatkan ekonomi lokal.



## DATA UMUM

Sumber Dana : APBN 2020  
 Nilai Kontrak : Rp. 27.583.716.000,-  
 Akhir Kontrak : 13 Desember 2020  
 Lingkup Pekerjaan

- Gedung Goa Batu Cermin (terdiri dari Plaza, Auditorium, Toko Cenderamata, Pusat Informasi, Kantor Pengelola dan Toilet)
- Rumah Budaya
- Area parkir mobil dan bus
- *Amphitheater*
- Jalan Trekking ke Goa











PERPUSTAKAAN KEMENTERIAN PU  
PERPUSTAKAAN KEMENTERIAN PU  
PERPUSTAKAAN KEMENTERIAN PU  
PERPUSTAKAAN KEMENTERIAN PU



PENATAAN KAWASAN KSPN LABUAN BAJO  
**PANTAI MARINA -  
 BUKIT PRAMUKA (ZONA 1 DAN 2)**  
 KABUPATEN MANGGARAI BARAT



### DATA UMUM

Sumber Dana : APBN MYC 2021-2022

Nilai Kontrak: Rp 84.758.538.000,-

Akhir Kontrak : 22 November 2022

Lingkup Pekerjaan

- Pekerjaan Dermaga;
- Pekerjaan Deck Pandang
- Pekerjaan Menara Pandang
- Pekerjaan Tangga
- Pekerjaan Pembangunan Jalan dan Saluran



Pekerjaan Penataan KSPN Kawasan Pantai Marina - Bukit Pramuka (Zona 1 dan 2) Labuan Bajo merupakan kegiatan yang dilaksanakan dalam mendukung pengembangan salah satu dari 5 Kawasan Strategis Pariwisata Nasional (KSPN) Super Prioritas yang diharapkan dari kegiatan Penataan Kawasan Pantai Marina - Bukit Pramuka adalah terbangunnya sarana, fasilitas serta infrastruktur permukiman yang mendukung pengembangan destinasi pariwisata berstandar internasional yang aman, nyaman, menarik, berwawasan lingkungan dan meningkatkan devisa nasional.





# PENATAAN KAWASAN KSPN LABUAN BAJO PANTAI MARINA - BUKIT PRAMUKA (ZONA 3 DAN 5) KABUPATEN MANGGARAI BARAT

Penataan KSPN Kawasan Pantai Marina - Bukit Pramuka (Zona 3 & 5) Labuan bajo merupakan kegiatan yang dilaksanakan dalam mendukung pengembangan Kawasan Strategis Pariwisata Nasional (KSPN) Labuan Bajo sesuai Perpres Perpres Nomor 18 Tahun 2020 tentang RPJMN Tahun 2020 - 2024. Luasan Kawasan yang dibangun adalah seluas 4.7 Ha. Manfaat yang akan diberikan penataan tersebut adalah sebagai area tempat aktivitas para turis, memberikan akses menuju pelabuhan marina, menjadi tempat amphiteater pertunjukan masyarakat disekitar kawasan labuan bajo

## DATA UMUM

Lokasi : Manggarai Barat, NTT  
Sumber Dana : APBN 2020 - 2021  
Nilai Kontrak : Rp 161.965.049.000,-  
Akhir Kontrak : 31 Desember 2021  
Lingkup Pekerjaan

- Pekerjaan Plaza
- Pekerjaan Gedung MEP
- Pekerjaan Toilet
- Pekerjaan Area Parkir
- Pekerjaan Taman Air
- Pekerjaan Shelter
- Pekerjaan Kuliner Kampung Ujung
- Pekerjaan Dermaga Apung





PENYEDIAAN INFRASTRUKTUR PENGEMBANGAN KAWASAN  
PERMUKIMAN AKIBAT BADAI SIKLON TROPIS SEROJA  
**DESA OYANG BARANG**  
KABUPATEN FLORES TIMUR

### DATA UMUM

- Sumber Dana : APBN 2021  
 Nilai Kontrak : Rp. 8.846.981.000,-  
 Akhir Kontrak : 31 Desember 2021  
 Lingkup Pekerjaan
- Dinding Penahan Tanah
  - Jalan Lingkungan
  - Drainase
  - Penerangan Jalan Umum
  - Fasum Fasos
  - Jaringan Air Bersih
  - Jaringan Air Limbah



Desa Oyang Barang terletak di kecamatan Wotan Ulomado, Pulau Adonara Kabupaten Flores Timur. Oyang Barang memiliki 50 KK warga yang direlokasi pada lahan seluas 1,5 hektar. Lahan eksisting merupakan salah satu lokasi relokasi dengan kontur cenderung rata. Oyang Barang juga merupakan desa dengan progres tercepat pada pembangunan. Selain pembangunan rumah, dilengkapi penerangan jalan umum (PJU), drainase, Dinding Penahan Tanah, Balai Warga, dan SPALDT. Lokasi relokasi memiliki view yang sangat indah ke arah laut.





# PENYEDIAAN INFRASTRUKTUR PENGEMBANGAN KAWASAN PERMUKIMAN AKIBAT BADAI SIKLON TROPIS SEROJA DESA WAESESA KABUPATEN LEMBATA

## DATA UMUM

Sumber Dana : APBN 2021

Nilai Kontrak : Rp. 15.907.732.000,-

Akhir Kontrak : 31 Desember 2021

Lingkup Pekerjaan

- Dinding Penahan Tanah
- Jalan Lingkungan
- Drainase
- Penerangan Jalan Umum
- Fasum Fasos
- Jaringan Air Bersih
- Jaringan Air Limbah
- IPAL Komunal
- TPS



Waesesa merupakan salah satu desa di Kec. Ile Ape pada Pulau Adonara. Pembangunan relokasi tanggap bencana darurat dilakukan akibat bencana badai siklon tropis seroja yang terjadi di Provinsi NTT pada tanggal 3-5 April 2021. Relokasi yang dilakukan untuk menampung 173 KK dengan jumlah 173 Unit Rumah Risha. Dengan luas lahan setiap kavling 108 m<sup>2</sup>.







PERPUSTAKAAN KEMENTERIAN PU PERPUST

RIAN PU



# PENINGKATAN FASILITAS PENDUKUNG PARIWISATA LOH BUAYA, PULAU RINCA KABUPATEN MANGGARAI BARAT



Fasilitas Penunjang Wisata Pulau Rinca Manggarai Barat terdapat interior dan museum yang akan menjadi inti dari fasilitas pendukung pariwisata di Loh Buaya Pulau Rinca dari KLHK seluas 0.6 Ha.

Kegiatan peningkatan fasilitas Pendukung Pariwisata Loh Buaya, Pulau Rinca dilaksanakan guna menambah kenyamanan dan keamanan pada fasilitas pendukung pariwisata di kawasan tersebut.



## DATA UMUM

Sumber Dana : APBN 2022  
 Nilai Kontrak : Rp 6.429.705.890,-  
 Akhir Kontrak : 19 September 2022  
 Lingkup Pekerjaan

- Loket
- Penginapan Ranger Penginapan Tour Guide Penginapan Resort/Peneliti Museum Komodo
- Cafe & Souvenir
- Kantor
- Musholla
- Eksterior Pusat Informasi
- Gazebo
- Ruang Klinik





# PENATAAN KAWASAN KSPN LABUAN BAJO

## PANTAI MARINA BUKIT PRAMUKA

### KABUPATEN MANGGARAI BARAT



#### DATA UMUM

Sumber Dana: APBN 2022  
 Nilai Kontrak : Rp 3.835.574.600,-  
 Akhir Kontrak : November 2024  
 Lingkup Pekerjaan

- Peningkatan Promenade Kampung Air
- Peningkatan Promenade Kampung Baru
- Peningkatan Area Tangga Bajo 3 Zona 3
- Peningkatan Area Kuliner Zona 5
- Peningkatan Dermaga Kampung Zona 5
- Promenade Zona 5
- Tangga Bajo 6
- IPAL Kitchen Sink Kampung Ujung

Peningkatan Penataan KSPN Kawasan Pantai Marina - Bukit Pramuka Provinsi Nusa Tenggara Timur berlokasi pada Kabupaten Manggarai Barat. Pantai Marina - Bukit Pramuka dikembangkan sebagai area *waterfront* dengan fungsi penciptaan ruang terbuka dan ruang aktivitas kreatif bagi masyarakat dan wisatawan menikmati keindahan laut Labuan Bajo.





## PENYEDIAAN INFRASTRUKTUR PENGEMBANGAN KAWASAN PERMUKIMAN AKIBAT BADAI SIKLON TROPIS SEROJA

# DESA BOKONG KABUPATEN KUPANG



### DATA UMUM

- Sumber Dana : APBN 2022  
 Nilai Kontrak : Rp. 33.442.195.000,-  
 Akhir Kontrak : 31 Agustus 2022
- Lingkup Pekerjaan
- Dinding Penahan Tanah (DPT)
  - Jalan Lingkungan
  - Drainase
  - Penerangan Jalan Umum (PJU)
  - Fasilitas Umum dan Fasilitas Sosial

Desa Bokong merupakan salah satu dari dua desa relokasi di Kabupaten Kupang, NTT. Berjarak sekitar 25,4 km dari Bandara Internasional El Tari Kupang. Lokasi Desa Bokong ini strategis karena terletak di pinggir jalan utama, dengan luas penanganan sebesar 1,15 Ha. Pembangunan infrastruktur yang mendukung relokasi 45 persil rumah ini telah memberikan manfaat kepada warga penerima manfaat untuk mendapatkan fasilitas yang layak kembali pasca badai siklon tropis seroja.





# PENYEDIAAN INFRASTRUKTUR PENGEMBANGAN KAWASAN PERMUKIMAN AKIBAT BADAI SIKLON TROPIS SEROJA

## DESA SAUKIBE KABUPATEN KUPANG



### DATA UMUM

Sumber Dana : APBN 2022  
 Nilai Kontrak: Rp. 33.442.195.000,-  
 Akhir Kontrak : 31 Agustus 2022

Lingkup Pekerjaan

- Dinding Penahan Tanah (DPT)
- Jalan Lingkungan
- Drainase
- Penerangan Jalan Umum (PJU)
- Fasilitas Umum dan Fasilitas Sosial

Desa ini masuk ke dalam wilayah administratif Kabupaten Kupang. Tidak hanya membutuhkan waktu tempuh 6 jam, perjalanan terbilang tidak mudah karena harus melewati 14 sungai dan hanya beberapa yang memiliki jembatan crossway. Ini menjadi salah satu tantangan utama dalam kegiatan relokasi Pascabencana Badai Siklon Tropis Seroja di Desa Saukibe. Tantangan lain sulitnya melakukan pendatanganan material dan pemenuhan tenaga kerja di lokasi relokasi ditambah dengan jauhnya lokasi permukiman yang menyulitkan suplai makanan. Jumlah KK yang direncanakan akan direlokasi adalah sekitar 124 KK dan akan menempati lahan seluas 3,09 hektar. Saukibe merupakan definisi kesusahpayahan untuk kemaslahatan.





# PENYEDIAAN INFRASTRUKTUR PENGEMBANGAN KAWASAN PERMUKIMAN AKIBAT BADAI SIKLON TROPIS SEROJA

## MANULAI II KOTA KUPANG



### DATA UMUM

Sumber Dana: APBN 2022  
 Nilai Kontrak : Rp. 9.567.285.900,-  
 Akhir Kontrak : 31 Agustus 2022

#### Lingkup Pekerjaan

- Dinding Penahan Tanah
- Jalan Lingkungan
- Drainase
- Penerangan Jalan Umum
- Fasum Fasos
- Jaringan Air Bersih
- Jaringan Air Limbah
- IPAL Komunal
- TPS

Kelurahan Manulai II merupakan satu-satunya lokasi yang terletak di daerah perkotaan, yaitu Kota Kupang. Manulai II juga merupakan lokasi terdekat dengan Bandara Internasional El Tari, berjarak sekitar 16,7 km dan waktu tempuh hanya mencapai 37 menit menggunakan kendaraan bermobil. Luas keseluruhan Manulai II sekitar 3,08 Ha yang terbagi menjadi 4 bidang dengan total 173 unit.





# PENYEDIAAN INFRASTRUKTUR PENGEMBANGAN KAWASAN PERMUKIMAN AKIBAT BADAI SIKLON TROPIS SEROJA

## DESA WATUHADANG KABUPATEN SUMBA TIMUR



### DATA UMUM

Sumber Dana : APBN 2022

Nilai Kontrak : Rp. 6.509.511.814,-

Akhir Kontrak : 28 Februari 2022

Lingkup Pekerjaan

- Dinding Penahan Tanah (DPT)
- Jalan Lingkungan
- Drainase
- Penerangan Jalan Umum (PJU)
- Fasilitas Umum dan Fasilitas Sosial

Desa Watuhadang merupakan salah satu desa di wilayah Kecamatan Umalulu Kabupaten Sumba Timur. Desa ini dapat ditempuh selama 2 jam dari Kota Waingapu. Hunian yang dibangun menggunakan RISHA "Rumah Instan Sederhana Sehat" dengan metode knock down sistem precast. Hunian RISHA dipilih untuk mempercepat pembangunan penyediaan hunian di kawasan relokasi. Dengan total luas lahan 1 hektar, kawasan relokasi desa Watuhadang dilengkapi Balai warga, Ruang Terbuka Hijau dan Ruang Terbuka Publik. Dalam hal penyediaan sarana prasarana infrastruktur permukiman, Kementerian PUPR melalui Direktorat Jenderal Cipta Karya juga membangun Jalan Lingkungan, Drainase, IPAL, SPAM, PJU, Reservoir, dll untuk mendukung keberlangsungan kawasan tersebut. Kondisi tanah di lokasi relokasi Desa Watuhadang cukup unik yaitu karang. Secara kontur, lokasi Desa Watuhadang dapat dikatakan cukup landai, tidak seperti lokasi terdampak lainnya di Kab Sumba Timur.





**PENYEDIAAN INFRASTRUKTUR PENGEMBANGAN KAWASAN  
PERMUKIMAN AKIBAT BADAI SIKLON TROPIS SEROJA  
DESA NGGONGI  
KABUPATEN SUMBA TIMUR**



**DATA UMUM**

Sumber Dana : APBN 2022

Nilai Kontrak : Rp. 7,115,759,295

Akhir Kontrak : 28 Mei 2022

Lingkup Pekerjaan

- Dinding Penahan Tanah (DPT)
- Jalan Lingkungan
- Drainase
- Penerangan Jalan Umum (PJU)
- Fasilitas Umum dan Fasilitas Sosial

Desa Nggongi terletak di Kecamatan Karera Kabupaten Sumba Timur. Berjarak 92 km dari Kabupaten Waingapu dengan waktu tempuh 4 jam. Kondisi jalan akses menuju Desa masih berupa tanah yang saat musim hujan tanah akan menjadi berlumpur. Selain membangun 50 unit rumah, kawasan relokasi juga menyediakan fasilitas umum dan fasilitas sosial untuk mendukung kegiatan masyarakat di kawasan tersebut. Dengan total luas lahan 1,9 ha, kawasan relokasi desa Nggongi dilengkapi Balai warga, lapangan olahraga, taman bermain, Ruang Terbuka Hijau dan Ruang Terbuka Publik. Dalam hal penyediaan sarana prasarana infrastruktur permukiman, Kementerian PUPR melalui Direktorat Jenderal Cipta Karya juga membangun Jalan Lingkungan, Drainase, IPAL, SPAM, PJU, Reservoir, dll untuk mendukung keberlangsungan kawasan tersebut.





# PENYEDIAAN INFRASTRUKTUR PENGEMBANGAN KAWASAN PERMUKIMAN AKIBAT BADAI SIKLON TROPIS SEROJA

## DESA TANARAING KABUPATEN SUMBA TIMUR



### DATA UMUM

Sumber Dana : APBN 2022

Nilai Kontrak : Rp. 8,035,799,740

Akhir Kontrak : 28 Februari 2022

Lingkup Pekerjaan

- Dinding Penahan Tanah (DPT)
- Jalan Lingkungan
- Drainase
- Penerangan Jalan Umum (PJU)
- Fasilitas Umum dan Fasilitas Sosial

Tanaraing merupakan desa di pesisir timur Pulau Sumba, terletak di Kecamatan Rindi, Sumba Timur. Dibutuhkan waktu sekitar 2 jam 30 menit dari Bandar Udara Umu Mehang Kunda, Waingapu. Lahan relokasi yang dihibahkan merupakan area dataran yang cukup luas dengan kondisi banyak bebatuan karang. Sekitar 58 KK yang dipindahkan di area tersebut dan menempati lahan seluas 2,30 Ha. Juga dibangun fasilitas umum seperti IPAL Komunal, reservoir air, balai warga, dan juga lapangan olahraga.





## PENYEDIAAN INFRASTRUKTUR PENGEMBANGAN KAWASAN PERMUKIMAN AKIBAT BADAI SIKLON TROPIS SEROJA

# DESA KATIKUTANA KABUPATEN SUMBA TIMUR



### DATA UMUM

Sumber Dana : APBN 2022

Nilai Kontrak : Rp. 14.031.521.000,-

Akhir Kontrak : 31 Juli 2022

Lingkup Pekerjaan

- Dinding Penahan Tanah (DPT)
- Jalan Lingkungan
- Drainase
- Penerangan Jalan Umum (PJU)
- Fasilitas Umum dan Fasilitas Sosial

Desa Katikutana dapat ditempuh selama 2-3 jam dari Kota Waingapu. Jalan akses masih berupa tanah sehingga mobilisasi material sangat sulit. Memiliki kontur yang cukup ekstrem, hal tersebut membuat rekayasa struktur melalui Dinding Penahan Tanah (DPT) tinggi 3-4 meter menjadi item keamanan penting bagi persil-persil. Kawasan menampung 55 unit persil yang dibangun menggunakan RISHA "Rumah Instan Sederhana Sehat" memakai metode knock down dengan sistem precast. Selain hunian, juga dibangun sarana prasarana kawasan permukiman meliputi Jalan Lingkungan, Drainase, IPAL, SPAM, PJU, Reservoir, Balai Warga, dll. Diharapkan dengan adanya kawasan relokasi dapat meningkatkan kesejahteraan masyarakat terdampak bencana.





**PENYEDIAAN INFRASTRUKTUR PENGEMBANGAN KAWASAN  
PERMUKIMAN AKIBAT BADAI SIKLON TROPIS SEROJA  
DESA SAOSINA  
KABUPATEN FLORES TIMUR**



### DATA UMUM

Sumber Dana : APBN 2022

Nilai Kontrak : Rp. 23.097.423.526,-

Akhir Kontrak : 28 Februari 2022

Lingkup Pekerjaan

- Dinding Penahan Tanah
- Jalan Lingkungan
- Drainase
- Penerangan Jalan Umum
- Fasum Fasos
- Jaringan Air Bersih
- Jaringan Air Limbah
- IPAL Komunal
- TPS

Saosina merupakan salah satu desa di Kec. Adonara Timur pada Pulau Adonara. Pembangunan relokasi tanggap bencana darurat dilakukan akibat bencana badai siklon tropis seroja yang terjadi di Provinsi NTT pada tanggal 3-5 April 2021. Relokasi yang dilakukan untuk menampung 195 KK dengan jumlah 195 Unit Rumah Risha. Dengan luas lahan setiap kavling 108 m2.





# PENYEDIAAN INFRASTRUKTUR PENGEMBANGAN KAWASAN PERMUKIMAN AKIBAT BADAI SIKLON TROPIS SEROJA DESA NELELAMANDIKE KABUPATEN FLORES TIMUR

## DATA UMUM

Sumber Dana : APBN 2022  
 Nilai Kontrak : Rp. 14.885.599.534,-  
 Akhir Kontrak : 28 Februari 2022

### Lingkup Pekerjaan

- Dinding Penahan Tanah
- Jalan Lingkungan
- Drainase
- Penerangan Jalan Umum
- Fasum Fasos
- Jaringan Air Bersih
- Jaringan Air Limbah
- IPAL Komunal
- TPS



Nelelamandike merupakan salah satu desa di Kec. Ile Boleng pada Pulau Adonara. Pembangunan relokasi tanggap bencana darurat dilakukan akibat bencana badai siklon tropis seroja yang terjadi di Provinsi NTT pada tanggal 3-5 April 2021. Relokasi yang dilakukan untuk menampung 55 KK dengan jumlah 55 Unit Rumah Risha. Dengan luas lahan setiap kavling 108 m<sup>2</sup>.





**PENYEDIAAN INFRASTRUKTUR PENGEMBANGAN KAWASAN  
PERMUKIMAN AKIBAT BADAI SIKLON TROPIS SEROJA  
DESA PODU  
KABUPATEN LEMBATA**

**DATA UMUM**

Sumber Dana : APBN 2022

Nilai Kontrak : Rp. 26.885.222.000,-

Akhir Kontrak : 28 Februari 2022

Lingkup Pekerjaan

- Dinding Penahan Tanah
- Jalan Lingkungan
- Drainase
- Penerangan Jalan Umum
- Fasum Fasos
- Jaringan Air Bersih
- Jaringan Air Limbah
- IPAL Komunal
- TPS



Podu merupakan salah satu desa di Kec. Ile Ape pada Pulau Adonara. Pembagunan relokasi tanggap bencana darurat dilakukan akibat bencana badai siklon tropis seroja yang terjadi di Provinsi NTT pada tanggal 3-5 April 2021. Relokasi yang dilakukan untuk 233 KK dengan jumlah 233 Unit Rumah Risha. Dengan luas lahan setiap kavling 108 m<sup>2</sup>.





# PENYEDIAAN INFRASTRUKTUR PENGEMBANGAN KAWASAN PERMUKIMAN AKIBAT BADAI SIKLON TROPIS SEROJA DESA TANAH MERAH KABUPATEN LEMBATA



## DATA UMUM

Sumber Dana : APBN 2022  
 Nilai Kontrak : Rp. 25.350.385.00,-  
 Akhir Kontrak : 28 Februari 2022

Lingkup Pekerjaan

- Dinding Penahan Tanah
- Jalan Lingkungan
- Drainase
- Penerangan Jalan Umum
- Fasum Fasos
- Jaringan Air Bersih
- Jaringan Air Limbah
- IPAL Komunal
- TPS

Tanah Merah merupakan salah satu desa di Kec. Ile Ape pada Pulau Adonara. Pembangunan relokasi tanggap bencana darurat dilakukan akibat bencana badai siklon tropis seroja yang terjadi di Provinsi NTT pada tanggal 3-5 April 2021. Relokasi yang dilakukan untuk menampung 194 KK dengan jumlah 194 Unit Rumah Risha. Dengan luas lahan setiap kavling 108 m<sup>2</sup>.





# PENYEDIAAN INFRASTRUKTUR PENGEMBANGAN KAWASAN PERMUKIMAN AKIBAT BADAI SIKLON TROPIS SEROJA DESA BUNGA BALI KABUPATEN ALOR

## DATA UMUM

Sumber Dana : APBN 2022  
 Nilai Kontrak : Rp. 11.565.067.000,-  
 Akhir Kontrak : 28 Februari 2022  
 Lingkup Pekerjaan

- Dinding Penahan Tanah
- Jalan Lingkungan
- Drainase
- Penerangan Jalan Umum
- Fasum Fasos
- Jaringan Air Bersih
- Jaringan Air Limbah
- IPAL Komunal
- TPS



Bunga Bali merupakan salah satu desa di Kec. Pantar Timur pada Pulau Pantar. Pembangunan relokasi tanggap bencana darurat dilakukan akibat bencana badai siklon tropis seroja yang terjadi di Provinsi NTT pada tanggal 3-5 April 2021. Relokasi yang dilakukan untuk menampung 61 KK dengan jumlah 61 Unit Rumah Risha. Dengan luas lahan setiap kavling 108 m<sup>2</sup>.





PENYEDIAAN INFRASTRUKTUR PENGEMBANGAN KAWASAN  
PERMUKIMAN AKIBAT BADAI SIKLON TROPIS SEROJA  
**DESA KALEB**  
KABUPATEN ALOR



### DATA UMUM

Sumber Dana : APBN 2022

Nilai Kontrak : Rp. 31.758.162.500,-

Akhir Kontrak : 28 Februari 2022

Lingkup Pekerjaan

- Dinding Penahan Tanah
- Jalan Lingkungan
- Drainase
- Penerangan Jalan Umum
- Fasum Fasos
- Jaringan Air Bersih
- Jaringan Air Limbah
- IPAL Komunal
- TPS

Kaleb merupakan salah satu desa di Kec. Pantar Timur pada Pulau Pantar. Pembangunan relokasi tanggap bencana darurat dilakukan akibat bencana badai siklon tropis seroja yang terjadi di Provinsi NTT pada tanggal 3-5 April 2021. Relokasi yang dilakukan untuk menampung 170 KK dengan jumlah 170 Unit Rumah Risha. Dengan luas lahan setiap kavling 108 m<sup>2</sup>.





# PENYEDIAAN INFRASTRUKTUR PENGEMBANGAN KAWASAN PERMUKIMAN AKIBAT BADAI SIKLON TROPIS SEROJA DESA NULLE KABUPATEN ALOR



## DATA UMUM

Sumber Dana : APBN 2022  
 Nilai Kontrak : Rp. 15.210.828.300,-  
 Akhir Kontrak : 28 Februari 2022

Lingkup Pekerjaan

- Dinding Penahan Tanah
- Jalan Lingkungan
- Drainase
- Penerangan Jalan Umum
- Fasum Fasos
- Jaringan Air Bersih
- Jaringan Air Limbah
- IPAL Komunal
- TPS

Nulle merupakan salah satu desa di Kec. Amanuban Barat pada Pulau Pantar. Pembangunan elokasi tanggap bencana darurat dilakukan akibat bencana badai siklon tropis seroja yang terjadi di Provinsi NTT pada tanggal 3-5 April 2021. Relokasi yang dilakukan untuk menampung 52 KK dengan jumlah 52 Unit Rumah Risha. Dengan luas lahan setiap kavling 108 m<sup>2</sup>.





# PENYEDIAAN INFRASTRUKTUR PENGEMBANGAN KAWASAN PERMUKIMAN AKIBAT BADAI SIKLON TROPIS SEROJA DESA TAMAKH KABUPATEN ALOR

## DATA UMUM

Sumber Dana : APBN 2022  
 Nilai Kontrak : Rp. 9.567.285.900,-  
 Akhir Kontrak : 28 Februari 2022  
 Lingkup Pekerjaan

- Dinding Penahan Tanah
- Jalan Lingkungan
- Drainase
- Penerangan Jalan Umum
- Fasum Fasos
- Jaringan Air Bersih
- Jaringan Air Limbah
- IPAL Komunal
- TPS



Tamakh merupakan salah satu desa di Kec. Pantar Tengah pada Pulau Pantar. Pembangunan relokasi tanggap bencana darurat dilakukan akibat bencana badai siklon tropis seroja yang terjadi di Provinsi NTT pada tanggal 3-5 April 2021. Relokasi yang dilakukan untuk menampung 52 KK dengan jumlah 52 Unit Rumah Risha. Dengan luas lahan setiap kavling 108 m<sup>2</sup>.





PENYEDIAAN INFRASTRUKTUR PENGEMBANGAN KAWASAN  
PERMUKIMAN AKIBAT BADAI SIKLON TROPIS SEROJA

**DESA LALAFANG**  
KABUPATEN ALOR



**DATA UMUM**

Sumber Dana : APBN 2022

Nilai Kontrak : Rp. 9.567.285.900,-

Akhir Kontrak : 28 Februari 2022

Lingkup Pekerjaan

- Dinding Penahan Tanah
- Jalan Lingkungan
- Drainase
- Penerangan Jalan Umum
- Fasum Fasos
- Jaringan Air Bersih
- Jaringan Air Limbah
- IPAL Komunal
- TPS

Lalafang merupakan salah satu desa di Kec. Pantar Timur pada Pulau Pantar. Pembangunan relokasi tanggap bencana darurat dilakukan akibat bencana badai siklon tropis seroja yang terjadi di Provinsi NTT pada tanggal 3-5 April 2021. Relokasi yang dilakukan untuk menampung 52 KK dengan jumlah 52 Unit Rumah Risha. Dengan luas lahan setiap kavling 108 m<sup>2</sup>.





# sepanjang

*Jawa, Bali dan Nusa Tenggara*

**2020-2024**







2024



# PEMBANGUNAN INFRASTRUKTUR PERMUKIMAN WARGA EKS TIMOR-TIMUR KABUPATEN KUPANG



## DATA UMUM

Sumber Dana : APBN 2023-2024  
 Nilai Kontrak : Rp 202.504.070.000,-  
 Akhir Kontrak : 26 November 2024

### Lingkup Pekerjaan

- Pekerjaan pematangan lahan
- Pekerjaan jalan dan drainase
- Pekerjaan bangunan fasum dan fasos
- Pekerjaan lansekap dan embung

### Status:

- PHO direncanakan tanggal 15 Januari 2025
- FHO direncanakan tanggal 10 Januari 2026



Dua dekade pasca referendum menjadi bagian dari Republik Indonesia, nasib sebagian besar Warga Negara Indonesia (WNI) Eks Timor Timur di Nusa Tenggara Timur (NTT) masih jauh dari kata layak dan sejahtera. Sebagai bentuk perhatian Pemerintah Indonesia terhadap kesejahteraan warga Eks Timor Timur dilakukan pembangunan permukiman bagi 2.100 KK warga Eks Timor Timur dan Kabupaten Kupang. Hal tersebut selaras dengan RPJMN 2020-2024 terkait peningkatan fasilitas penyediaan hunian baru melalui pembangunan rumah khusus dan program prioritas pemerintah terkait percepatan pembangunan daerah tertinggal di Provinsi NTT di Kabupaten Kupang.







## PENATAAN KAWASAN MAKODIM KABUPATEN MANGGARAI BARAT

Pengembangan Kawasan Ekonomi Khusus di Labuan Bajo, Kabupaten Manggarai Barat membutuhkan pengawasan, pengamanan, dan pelayanan cepat dalam upaya cipta kondisi. Oleh karena itu diperlukan peningkatan status MAKODIM Labuan Bajo menjadi Type A agar dapat meningkatkan pelayanan, jumlah personil dan peralatan yang diperlukan.



### DATA UMUM

Sumber Dana : APBN 2024

Nilai Kontrak : Rp 22.199.892.000,-

Akhir Kontrak : 12 September 2024

Lingkup Pekerjaan

- Pekerjaan Pos Jaga
- Pekerjaan Tempat Pembuangan Sampah
- Pekerjaan Rumah Jaga
- Pekerjaan Pos Provos
- Pekerjaan Bangunan Markas Komando Distrik Mileter (MAKODIM)
- Pekerjaan Saluran & Pedestrian
- Pekerjaan Perataan Site & Perkerasan Jalan
- Pekerjaan Dinding Penahan Tanah (Makodim-Perumahan TNI)
- Pekerjaan Tiang Bendera
- Pekerjaan Landscape
- Pekerjaan Rumah Bio Septictank
- Pekerjaan MEP Infrastruktur

STATUS:

- PHO pada tanggal 17 September 2024
- FHO direncanakan pada tanggal 16 Maret 2025.









03



# Kegiatan PISEW Subdit Wilayah II

Perjalanan awal 2020 hingga 2024





*Sekilas PISEW*

**2020-2022**



Pengembangan Infrastruktur Sosial Ekonomi Wilayah (PISEW) merupakan sebuah kegiatan yang mengungkap konsep pembangunan infrastruktur untuk mendukung pengembangan aktivitas sosial dan perekonomian di kawasan perdesaan melalui pendekatan partisipasi masyarakat. Maksud kegiatan PISEW adalah untuk mengurangi kesenjangan antar wilayah, pengentasan kemiskinan, memperbaiki tata kelola pemerintah daerah (kabupaten, kecamatan dan desa) serta memperkuat kelembagaan masyarakat ditingkat desa.

Selama tahun 2020 hingga 2022, kegiatan PISEW memiliki pola atau konsep kegiatan yang sama mulai dari kriteria pemilihan lokasi hingga jenis infrastruktur. Selain itu juga pembangunan infrastruktur dilaksanakan secara swakelola oleh Badan Kerjasama Antar Desa (BKAD). Adapun besaran dana BPM pada masing-masing kecamatan sebesar Rp 600 juta pada tahun 2022-2021. Sedangkan pada tahun 2022 berubah menjadi Rp 500 juta per masing-masing kecamatan.

## O1 Kriteria Penentuan Lokasi Sasaran

Lokasi pelaksanaan kegiatan PISEW ditetapkan berdasarkan kriteria sebagai berikut:

1. Lokasi kegiatan PISEW berada di 1 (satu) kawasan perdesaan dalam satu kecamatan;
2. Dalam 1 kawasan perdesaan terdiri dari 2 desa yang secara administratif berada dalam wilayah kecamatan yang sama, berbatasan langsung dan membentuk kawasan; dan
3. Status desa-desa yang diusulkan merupakan desa definitif dan tercantum dalam basis data Badan Pusat Statistik (BPS) yang ditetapkan dalam Peraturan Badan Pusat Statistik tentang kode dan nama wilayah kerja statistik setiap tahunnya.

## O2 Jenis Infrastruktur

Dalam kegiatan PISEW, penentuan jenis infrastruktur yang akan dibangun merupakan hasil musyawarah ataupun kesepakatan masyarakat dan merupakan infrastruktur yang mendukung pengembangan potensi lokal.

Namun demikian, Infrastruktur yang diusulkan oleh masyarakat harus tetap memenuhi kaidah pelaksanaan kegiatan PISEW yaitu: memiliki dampak ekonomi dan sosial yang signifikan terhadap kawasan dan dirasakan oleh sebagian besar masyarakat, lahan telah tersedia, dapat dibiayai melalui kegiatan PISEW dan swadaya masyarakat, dapat dikerjakan dan dipelihara sendiri oleh masyarakat.

Jenis-jenis infrastruktur kegiatan PISEW untuk mendukung pengembangan kawasan perdesaan dapat dikelompokkan menjadi :

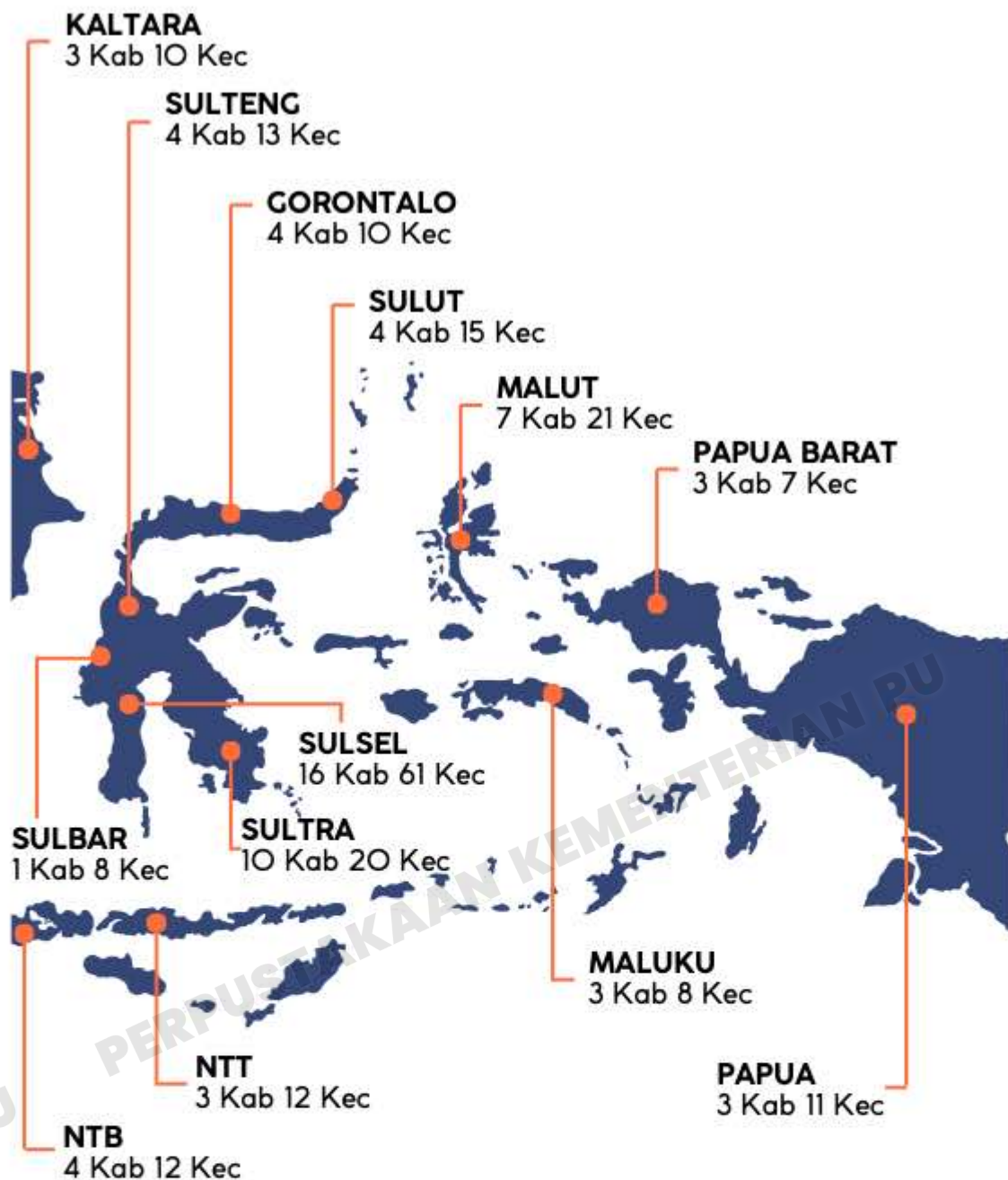
1. Infrastruktur Transportasi meliputi jalan, penunjang jalan, jembatan, tambatan perahu;
2. Infrastruktur Penunjang Produksi Pertanian dan Industri meliputi irigasi;
3. Infrastruktur Peningkatan Prasarana Pendukung Pemasaran meliputi pendukung pariwisata, perdagangan, pasar, dll
4. Infrastruktur Air Minum dan Sanitasi (hingga tahun 2021) meliputi





Peta Sebaran  
Lokasi PISEW  
**2020**





Satker  
Pelaksanaan  
BPPW

**33**

Kecamatan

**900**

Kabupaten

**206**

Anggaran

**540 M**



# Capaian Pembangunan Infrastruktur

## PISEW 2020

### Infrastruktur Transportasi

#### O1 Jalan

**92.924 Meter**

Jalan Aspal

**142.034 Meter**

Jalan Pondasi Bawah

**46.421 Meter**

Jalan Tanah

**254 Meter**

Jalan Jerambah

**265.366 Meter**

Jalan Beton

**19.655 Meter**

Jalan Conblock

#### O2 Jembatan

**2 Unit**

Jembatan Gelagar Besi

**2 Unit**

Jembatan Gelagar Kayu

**1 Unit**

Jembatan Gantung

**18 Unit**

Jembatan Gelagar Beton/Batu

**6 Unit**

Jembatan Gelagar Komposit

**1 Unit**

Jembatan Pasangan Batu/Bata





### O3 Penunjang Jalan

**178 Meter**

Bronjong

**46 Unit**

Gorong-gorong / Plat Duicker

**23.131 Meter**

Drainase

**35.630 Meter**

TPT/Talud

### O4 Tambatan Perahu

**1 Unit**

Tambatan Dermaga Laut

**1 Unit**

Tambatan Tepi Sungai

**6 Unit**

Tambatan Tepi Laut





## Infrastruktur Air Minum dan Sanitasi

### O1 Air Bersih

**2 Unit**

Hidran Umum

**2.389 Unit**

Sumur Bor Pompa Mesin

**49.730 Meter**

Instalasi/ Pipa Air Bersih

### O2 Sanitasi

**196 Meter**

Saluran Air  
Kotor/Pembuangan

## Infrastruktur Peningkatan Prasarana Pendukung Pemasaran

**2 Unit**

Pendukung Industri

**1.961 Meter**

Pendukung Pariwisata

**92 Unit**

Perdagangan/Pasar

**92.924 Meter**

Jalan Beton

**6 Unit**

Lainnya





## Infrastruktur Penunjang Produksi Pertanian & Industri

### 01 Irigasi

24.936 Meter

Bangunan/saluran Irigasi



# Dokumentasi Kegiatan PISEW 2020 Wilayah II

Sejak tahun 2016, Kementerian Pekerjaan Umum dan Perumahan Rakyat, melalui Kegiatan PISEW Direktorat Pengembangan Kawasan Permukiman, Direktorat Jenderal Cipta Karya telah berkontribusi dalam membangun kawasan perdesaan di Indonesia. Pembangunan berbasis kawasan perdesaan ini merupakan upaya untuk percepatan, Peningkatan kualitas pelayanan, Pembangunan, dan pemberdayaan masyarakat. Selama periode 2020, infrastruktur PISEW khususnya di wilayah II yaitu Jawa, Bali, dan Nusa Tenggara telah terbangun di 395 kecamatan yang tersebar di 8 Provinsi. Distribusi lokasi Kegiatan PISEW tersebut tidak hanya pemenuhan infrastruktur dasar untuk masyarakat di Kawasan Perdesaan, tetapi berkontribusi dalam pengoptimalan potensi Kawasan Perdesaan baik pertanian, pesisir, dan pariwisata.

Dengan alokasi dana BPM sebesar Rp 600.000.000,00 (enam ratus juta rupiah) per kecamatan, total anggaran yang telah di gunakan untuk pembangunan infrastruktur PISEW di wilayah Jawa, Bali, dan Nusa Tenggara sebesar Rp 237.600.000.000,00. (dua ratus tiga puluh tujuh milyar enam ratus juta rupiah). Dana Bantuan Pemerintah untuk Masyarakat (BPM) digunakan dalam rangka penyediaan atau peningkatan infrastruktur dengan pendekatan partisipasi masyarakat dalam skala kawasan perdesaan untuk meningkatkan sosial ekonomi wilayah.

**395 lokasi**

**237,6 Milyar**



## Irigasi, Kec. Pemenang Kab. Lombok Utara, NTB

Kecamatan Pemenang, sebuah kawasan yang terletak di Kabupaten Lombok Utara, memiliki potensi besar yang tersembunyi. Di sana, petani mengolah ladang dengan penuh harapan, menanam padi, jagung, ubi-ubian, dan kacang tanah—komoditas utama yang menopang kehidupan mereka. Namun, sebelum hadirnya program PISEW, perjuangan mereka tidak mudah. Saluran irigasi yang ada hanya berupa tanah hasil swadaya masyarakat. Kondisi saluran tersebut rapuh dan berisiko kebocoran. Melalui PISEW, saluran irigasi yang dulu hanya tanah kini menjadi saluran batu kali yang kokoh, memperbaiki aliran air yang selama ini tak maksimal. Total panjang saluran irigasi yang terbangun mencapai 1.228 meter, mengairi lahan seluas 75,3 ha, dan memberikan manfaat nyata bagi 364 Kepala Keluarga.





### **Kec. Ngaglik Kab. Sleman, DIY**

Pembangunan Balai Serbaguna di Kecamatan Sawahan, Kabupaten Madiun, menjadi tonggak penting dalam mewujudkan infrastruktur pendukung pariwisata yang berkelanjutan. Dengan adanya balai serbaguna ini mampu melayani area sekitar 13 hektar dan 86 Kepala Keluarga. Tidak hanya sekadar bangunan, balai serbaguna ini juga menjadi harapan baru bagi masyarakat. Sebagai ruang berkumpul, tempat pertemuan, dan pusat pelatihan, balai ini akan menjadi pusat aktivitas yang menghubungkan setiap lapisan masyarakat, memperkuat ikatan sosial, serta mendorong kemajuan ekonomi lokal. Sebuah langkah baik untuk masa depan yang lebih cerah



### **Pendukung Pariwisata, Kec. Sawahan, Kabupaten Madiun, Jawa Timur**

Kementerian PUPR, melalui program PISEW, menghadirkan sebuah angin segar bagi Kecamatan Sawahan, Kabupaten Madiun. Dengan pembangunan infrastruktur pendukung pariwisata berupa Balai Pertemuan, kini masyarakat memiliki ruang untuk berkumpul, berdiskusi dalam pertemuan, dan menjalani pelatihan yang membuka peluang baru. Infrastruktur ini tidak hanya sekadar bangunan, tetapi sebuah jembatan harapan yang akan melayani 11,6 ha wilayah, menjangkau 124 kepala keluarga. Sebuah langkah nyata yang menyatukan komunitas dan membentuk masa depan yang lebih cerah.



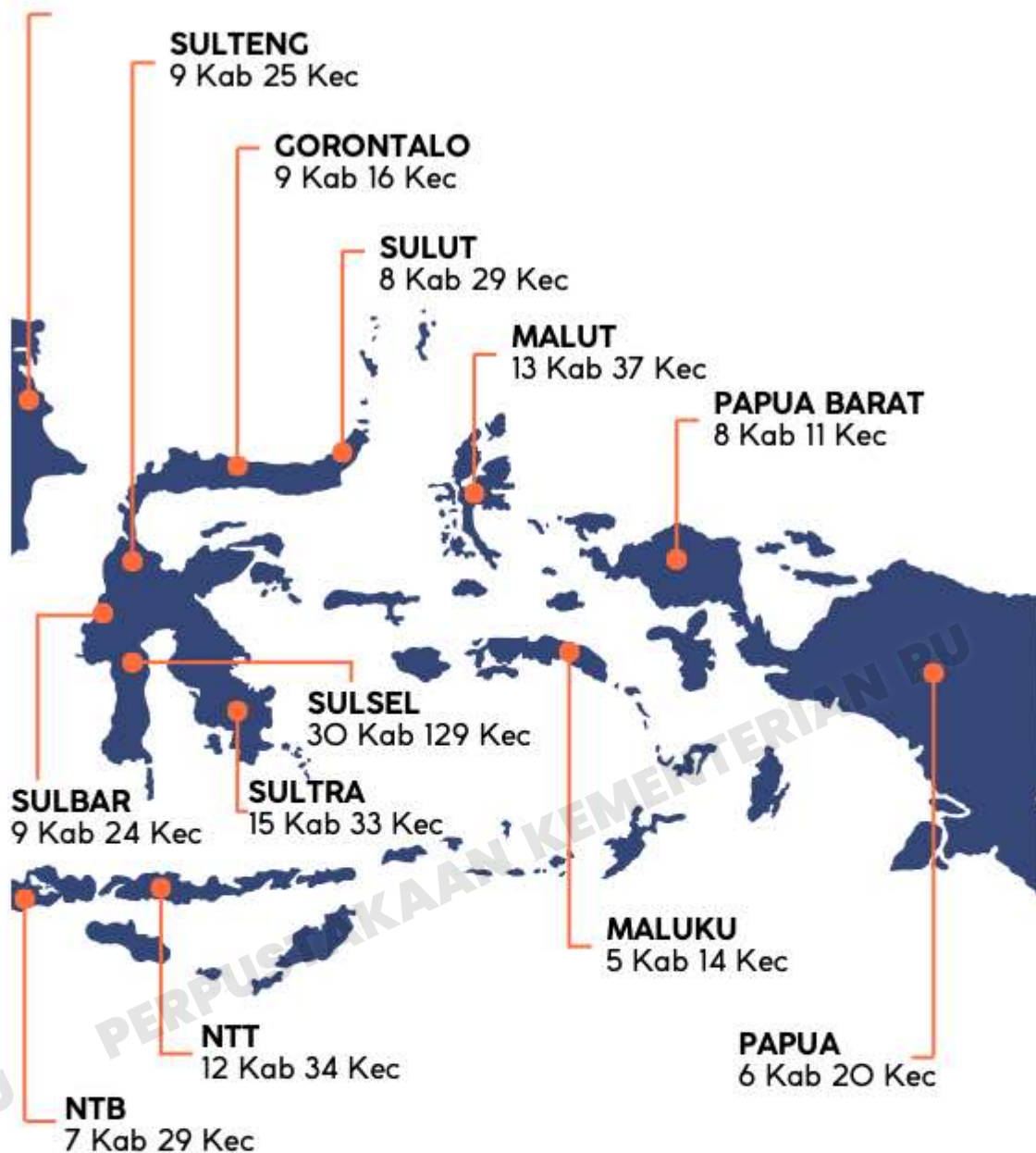


*Peta Sebaran  
Lokasi PISEW*

**2021**



**KALTARA**  
5 Kab 13 Kec



Satker  
Pelaksanaan  
BPPW

**33**

Kecamatan

**1.500**

Kabupaten

**281**

Anggaran

**900 M**



# Capaian Pembangunan Infrastruktur

## PISEW 2021

### Infrastruktur Transportasi

#### O1 Jalan

**73.415 Meter**

Jalan Aspal

**483.664 Meter**

Jalan Pondasi Bawah

**224.867 Meter**

Jalan Tanah

**291 Meter**

Jalan Jerambah

**592.093 Meter**

Jalan Beton

**189.793 Meter**

Jalan Conblock

#### O2 Jembatan

**2 Unit**

Jembatan Gelagar Besi

**37 Unit**

Jembatan Gelagar Kayu

**3 Unit**

Jembatan Gantung

**46 Unit**

Jembatan Gelagar Beton/Batu

**11 Unit**

Jembatan Gelagar Komposit

**2 Unit**

Jembatan Pasangan Batu/Bata





### **O3** **Penunjang Jalan**

**38 Meter**

Bronjong

**623 Unit**

Gorong-gorong / Plat Duicker

**31.094 Meter**

Drainase

**103.829 Meter**

TPT/Talud

### **O4** **Tambatan Perahu**

**5 Unit**

Tambatan Dermaga Laut

**1 Unit**

Tambatan Dermaga Laut

**2 Unit**

Tambatan Tepi Laut

**25 Unit**

Tambatan Dermaga Sungai





## Infrastruktur Air Minum dan Sanitasi

### 01 Air Bersih

**16 Unit**

Hidran Umum

**8 Unit**

Bak Pengumpul

**66 Unit**

Sumur Bor Pompa Mesin

**1 Unit**

Penangkap Mata Air

**12.542 Meter**

Instalasi/ Pipa Air Bersih

**1 Unit**

Sistem Pengolahan Air Sederhana

## Infrastruktur Peningkatan Prasarana Pendukung Pemasaran

**1859,5 Meter**

Pendukung Pariwisata

**6 Unit**

Lantai Jemur

**224 Unit**

Perdagangan/Pasar

**14 Unit**

Lainnya





## Infrastruktur Penunjang Produksi Pertanian & Industri

### 01 Irigasi

61.403 Meter

Bangunan/saluran Irigasi



# Dokumentasi Kegiatan **PISEW 2021** Wilayah II



**Pasar, Kec. Karangmojo Kab Gunung Kidul, DIY**

Pembangunan infrastruktur PISEW khususnya di Wilayah II yaitu Jawa Bali dan Nusa Tenggara berada pada 656 lokasi di 150 kabupaten. Dengan alokasi dana BPM sebesar Rp 500.000.000,00 (enam ratus juta rupiah) per kecamatan, total anggaran yang telah di gunakan untuk pembangunan infrastruktur PISEW di wilayah Jawa, Bali, dan Nusa Tenggara adalah sebesar Rp 328.000.000.000,00. (tiga ratus dua puluh delapan milyar rupiah).

**656** lokasi

**328** Milyar



**Jalan Perkerasan Beton, Kec. Jambu Kab. Semarang, Jawa Tengah**





### **Jalan Perkerasan Beton, Kec Karangrayung Kab Grobogan, Jawa Tengah**

Kementerian PUPR, melalui program PISEW, hadir membawa perubahan bagi Kecamatan Karangayun, Kabupaten Grobogan. Pembangunan jalan perkerasan beton ini muncul sebagai sebuah harapan yang menghubungkan desa-desa, membuka pintu menuju kemajuan. Kini, petani yang dulu terbatas oleh jalan yang sulit dilalui, dapat dengan mudah mengakses sawah-sawah mereka. Jalan beton ini memiliki cakupan luasan terlayani sebesar 92,6 hektar, menjangkau 648 kepala keluarga. Sebuah perjalanan panjang yang terobati oleh sebuah langkah kecil yang menjadikan setiap detik dan setiap langkah semakin berarti.



### **Pendukung Pariwisata, Kec. Sawahan, Kabupaten Madiun, Jawa Timur**

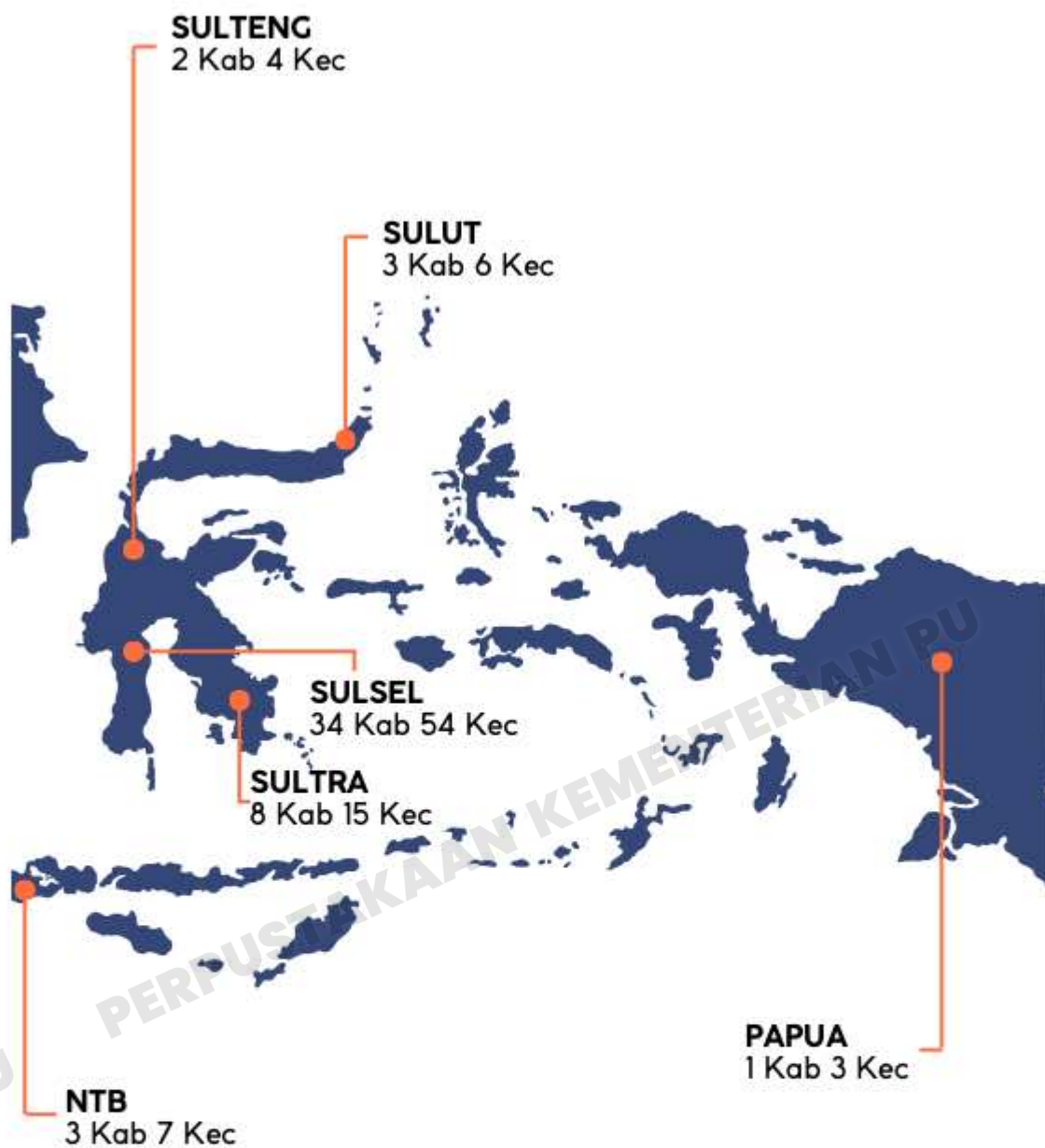
Pembangunan jembatan ini bukan hanya sekadar sebuah konstruksi dari beton dan baja, tetapi sebuah titian harapan bagi masyarakat Kec Sawahan Kab Madiun. Dengan kokoh jembatan ini memberikan akses yang lebih cepat dan aman, serta membuka peluang baru bagi ekonomi dan kehidupan sosial. Bagi para petani, jembatan ini menghapuskan jarak yang menghalangi mereka untuk memasarkan hasil bumi mereka. Bagi anak-anak, jembatan ini memastikan mereka dapat menempuh perjalanan dengan lebih mudah untuk meraih ilmu di sekolah.





Peta Sebaran  
Lokasi PISEW  
2022





Satker  
Pelaksanaan  
BPPW

**27**

Kabupaten

**139**

Kecamatan

**450**

Anggaran

**225 M**



# Capaian Pembangunan Infrastruktur

## PISEW 2022

### Infrastruktur Transportasi

#### O1 Jalan

**14.669 Meter**

Jalan Aspal

**121.018 Meter**

Jalan Pondasi Bawah

**125.240 Meter**

Jalan Beton

**36.346 Meter**

Jalan Tanah

**12.326 Meter**

Jalan Conblock

#### O2 Jembatan

**2 Unit**

Jembatan Gelagar Besi

**5 Unit**

Jembatan Gelagar Kayu

**1 Unit**

Jembatan Gantung

**10 Unit**

Jembatan Gelagar Beton/Batu

**4 Unit**

Jembatan Gelagar Komposit





### O3 Penunjang Jalan

**10.500 Meter**

Drainase

**27 Unit**

Gorong-gorong / Plat Duicker

**34.543 Meter**

TPT/Talud

### O4 Tambatan Perahu

**1 Unit**

Tambatan Tepi Sungai





## **Infrastruktur Peningkatan Prasarana Pendukung Pemasaran**

**253 Meter**

Pendukung Pariwisata

**2 Unit**

Perdagangan/Pasar

**109 Unit**

Lainnya

## **Infrastruktur Penunjang Produksi Pertanian & Industri**

**5.251 Meter**

Bangunan/saluran Irigasi



# Dokumentasi Kegiatan PISEW 2022 Wilayah II

Pembangunan infrastruktur PISEW tahun 2022 di Wilayah II yaitu Jawa Bali dan Nusa Tenggara berada pada 180 lokasi di 51 kabupaten. Sejak 2022 terdapat perubahan besaran dana BPM semula Rp 600.000.000,00 (enam ratus juta) menjadi Rp. 500.000.000,00 (lima ratus juta rupiah). Dengan besaran dana BPM tersebut maka total anggaran yang telah digunakan untuk pembangunan infrastruktur PISEW di tahun 2022 untuk wilayah II sebesar Rp 90.000.000.000,00. (sembilan puluh milyar).

**180** lokasi

**90** Milyar



**Jalan Tani, Kec. Aikmel Kab. Lombok Timur, Nusa Tenggara Barat**



**Jembatan Komposit, Kec. Balong Kab. Ponorogo, Jawa Timur**

Kini, masyarakat Desa Karangpatihan tak lagi harus berbasah-basahan menyeberangi sungai. Jembatan desa yang terbengkalai selama ini, akhirnya telah selesai dibangun melalui Kegiatan PISEW. Dengan hadirnya jembatan baru sepanjang 12 meter ini, harapan pun terwujud. Akses menuju sawah dan kebun warga yang dulu sulit kini menjadi lebih mudah. Tak hanya itu, akses antar desa kini lebih dekat, membawa angin segar bagi kehidupan yang lebih lancar dan penuh harapan.





*Sekilas PISEW*

**2023-2024**



Pada tahun 2023, terjadi perubahan jenis infrastruktur yang dapat dibangun melalui kegiatan PISEW. Infrastruktur yang dibangun kini lebih terperinci dan detail. Sebelumnya, kegiatan ini mencakup pembangunan irigasi, namun kini hal tersebut tidak lagi menjadi bagian dari program. Selain itu, terdapat perubahan nomenklatur pada pelaksana di tingkat masyarakat yang semula yaitu Badan Kerjasama Antar Desa (BKAD) menjadi Kelompok Kerjasama Antar Desa (KKAD). Untuk kegiatan PISEW tahun 2024, perubahan yang ada masih mengikuti ketentuan yang berlaku pada PISEW 2023.

## O1 Kriteria Penentuan Lokasi Sasaran

Pelaksanaan kegiatan PISEW berada di kawasan perdesaan yang terdiri dari 2 (dua) desa dan secara administratif berada pada wilayah kecamatan yang sama serta berbatasan langsung, dalam hal ini merupakan wilayah yang mempunyai kegiatan utama pertanian, termasuk pengelolaan sumber daya alam dengan susunan fungsi kawasan diantaranya sebagai tempat permukiman perdesaan, pelayanan jasa pemerintahan, pelayanan sosial, dan kegiatan ekonomi. Lokasi pelaksanaan ditetapkan berdasarkan kriteria sebagai berikut:

1. Lokasi kegiatan PISEW berada di 1 (satu) kawasan perdesaan dalam satu kecamatan;
2. Dalam 1 (satu) kawasan perdesaan terdiri dari 2 (dua) desa yang secara administratif berada dalam wilayah kecamatan yang sama, berbatasan langsung dan membentuk Kawasan;
3. Status desa-desa yang diusulkan merupakan desa definitif dan tercantum dalam basis data Badan Pusat Statistik (BPS) yang ditetapkan dalam Peraturan Badan Pusat Statistik tentang kode dan nama wilayah kerja statistik setiap tahunnya; dan
4. Dalam 1 (satu) kecamatan hanya dilakukan 1 (satu) kegiatan PISEW dalam 1 (satu) tahun anggaran.

## O2 Jenis Infrastruktur

Adapun jenis infrastruktur yang dapat dibangun melalui kegiatan PISEW adalah:

### 1. JALAN DAN JEMBATAN

#### Jalan

Perkerasan lapis pondasi bawah, perkerasan batu belah telford/makadam, timbunan pilihan, perkerasan aspal, perkerasan lapis penetrasi makadam, perkerasan bata beton (paving block), perkerasan beton, dan/atau jalan jerambah

#### Jembatan

Jembatan kayu, jembatan kayu dengan gelagar besi, jembatan beton dengan gelagar besi, dan jembatan beton

#### Bangunan Pelengkap Jalan

saluran air jalan, dan talud

### 2. TAMBATAN PERAHU

Tipe tambatan perahu satu lantai (untuk daerah hulu sungai) dan tipe tambatan perahu dua lantai (untuk daerah hilir sungai atau daerah dengan perbedaan pasang surut air yang tinggi)

### 3. BANGUNAN PASAR

Toko/kios, Los/lapak pasar; dan hamparan/dasaran/jongko





Peta Sebaran  
Lokasi PISEW  
2023





Satker  
Pelaksanaan  
BPPW

**30**

Kabupaten

**218**

Kecamatan

**1.340**

Anggaran

**670 M**



# Capaian Pembangunan Infrastruktur

## PISEW 2023

### Jalan & Jembatan

**404.565 Meter**

Jalan Perkerasan Pondasi Bawah

**17.709 Meter**

Saluran Air Jalan

**389.902 Meter**

Jalan Perkerasan Beton

**15 Unit**

Gorong-gorong

**47.287 Meter**

Perkerasan Conblock

**54.537 Meter**

TPT/Talud

**35.119 Meter**

Jalan Aspal

**15 Unit**

Jembatan Gelagar Komposit

**4.503 Meter**

Jalan Tanah

**11 Unit**

Jembatan Kayu

**1.943 Meter**

Jalan Jerambah

**9 Unit**

Jembatan Beton





## Bangunan Pasar

**1 Unit**

Hampanan/  
dasaran/jongko

**20 Unit**

Los/Lapak Pasar

**48 Unit**

Toko/kios

## Tambatan Perahu

**6 Unit**

Tipe Tambatan Perahu  
Satu Lantai



# Dokumentasi Kegiatan PISEW 2023 Wilayah II

Pembangunan infrastruktur PISEW tahun 2023 di Wilayah II yaitu Jawa Bali dan Nusa Tenggara berada pada 529 lokasi di 70 kabupaten. Dengan besaran dana BPM Rp 500.000.000,00 per lokasi maka total anggaran yang telah digunakan sebesar Rp 264.500.000.000,00. (dua ratus enam puluh empat milyar lima ratus juta rupiah).

**529** lokasi

**264,5** Milyar



**Jalan Beton, Kec. Limbangan Kab. Kendal, Jawa Tengah**



## **Jalan Tani, Kec. Lenek Kab. Lombok Timur, Nusa Tenggara Barat**

Dulu, potensi yang dimiliki kawasan ini tidak didukung dengan infrastruktur yang memadai. Kondisi jalan penghubung antar desa banyak yang rusak sehingga aksesibilitas menjadi sulit dan menyebabkan biaya akomodasi melonjak tinggi. Namun, dengan kehadiran PISEW di Desa Lenek dan Desa Lenek Ramban memberikan dampak yang begitu signifikan. Distribusi hasil tani dan perikanan yang dulu memakan waktu lama kini bisa dilakukan lebih cepat menuju pusat kecamatan. Ongkos angkut petani yang dulu melambung tinggi kini menurun drastis, memberi nafas baru bagi perekonomian desa. Selain melalui pendanaan APBN, infrastruktur ini terwujud melalui kolaborasi Dana Desa sebesar 420 juta, DAK Kabupaten sebesar 1,8 miliar, APBD Provinsi sebesar 189 juta, serta swadaya masyarakat berupa lahan seluas 1.950 meter yang bernilai sekitar 877 juta. Pembangunan ini tidak hanya sekadar fisik, tetapi simbol dari semangat gotong royong yang mengubah masa depan.





### **Jalan Perkerasan Beton, Kec. Selemadeg Barat Kab. Tabanan, Bali**

Jalan penghubung Desa Antosari dan Desa Bengkel ini semula berupa jalan dengan tanah dasar yang sulit dilalui khususnya pada musim hujan. Hal tersebut menyebabkan biaya angkut hasil pertanian menjadi tinggi. Namun, melalui kegiatan PISEW, jalan tersebut kini telah berubah menjadi perkerasan beton yang kokoh sepanjang 757 meter, membuka akses yang lebih mudah dan nyaman. Hal yang sangat menarik adalah dalam proses pembangunannya, 20 tenaga kerja terlibat dengan setengah di antaranya adalah perempuan. Hal tersebut mencerminkan semangat kesetaraan gender dalam setiap langkah pembangunan ini. Kini, bukan hanya infrastruktur yang diperbaiki, tetapi juga kehidupan dan peran setiap individu di dalamnya.



### **Jalan Perkerasan Beton, Kec. Cibingbin Kab. Kuning, Jawa Barat**

Kecamatan Cibingbin, Kabupaten Kuningan, yang kaya dengan potensi perkebunan dan pertanian, selama ini terhambat oleh kurangnya infrastruktur yang memadai. Akses yang sulit menghalangi arus distribusi bahan dan hasil produksi. Namun, hadirnya pembangunan infrastruktur oleh Kegiatan PISEW membawa perubahan yang lebih baik. Dengan perkerasan beton sepanjang 170 meter, TPT 340 meter, serta jembatan dengan bentang 5,2 meter dan TPT jembatan sepanjang 32 meter, semua hambatan itu kini telah teratasi. Manfaat yang dirasakan begitu nyata mulai dari arus distribusi barang dan jasa kini menjadi lancar, pengiriman sarana produksi dan hasil panen ke pasar menjadi lebih mudah dan cepat, serta akses ke pelayanan sosial, termasuk kesehatan, terbuka lebih lebar. Infrastruktur ini bukan sekadar jalan dan jembatan, tetapi simbol harapan masyarakat Cibingbin menuju masa depan yang lebih baik.





Peta Sebaran  
Lokasi PISEW

2024





Satker  
Pelaksanaan  
BPPW

**34**

Kabupaten

**167**

Kecamatan

**815**

Anggaran

**407,5 M**



# Capaian Pembangunan Infrastruktur

## PISEW 2024

### Jalan & Jembatan

**160.234,76 Meter**

Jalan Perkerasan Pondasi Bawah

**13 Unit**

Jembatan Beton

**216.105,11 Meter**

Jalan Perkerasan Beton

**4 Unit**

Jembatan Beton Gelagar Besi

**28.043,49 Meter**

Perkerasan *Conblock*

**2 Unit**

Jembatan Kayu

**357 Meter**

Jalan Jerambah

**1 Unit**

Jembatan Kayu Gelagar Komposit

**2.292,50 Meter**

Saluran Air Jalan

**1 Unit**

Gelagar Beton/kayu

**9.570,37 Meter**

Talud





## Bangunan Pasar

**18 Unit**

Los/Lapak Pasar

**4 Unit**

Toko/Kios

## Tambatan Perahu

**6 Unit**

Tipe Tambatan Perahu  
Satu Lantai



# Dokumentasi Kegiatan PISEW 2024 Wilayah II



**Jalan Perkerasan Beton, Kec. Pacet, Kabupaten Cianjur, Jawa Barat**

Pembangunan infrastruktur PISEW khususnya di Wilayah II yaitu Jawa Bali dan Nusa Tenggara berada pada 815 lokasi di 167 kabupaten. Dengan alokasi dana BPM sebesar Rp 500.000.000,00 (enam ratus juta rupiah) per kecamatan, total anggaran yang telah digunakan untuk pembangunan infrastruktur PISEW di wilayah Jawa, Bali, dan Nusa Tenggara adalah sebesar Rp 407.500.000.000,00. (empat ratus tujuh milyar lima ratus juta rupiah).

**815 lokasi**

**407,5 Milyar**



**Pasar, Kec. Karangmojo Kab Gunung Kidul, DIY**





### **Jalan Perkerasan Beton, Kec Semangga, Kab Merauke, Papua**

Pembangunan infrastruktur PISEW 2024 di Kecamatan Semangga adalah kelanjutan dari proyek pembangunan jalan beton yang sebelumnya sudah dikerjakan oleh Pemerintah Kampung. Jalan di Kampung Matara menjadi jalur utama menuju area pertanian, sementara jalan di Kampung Urumb sangat penting bagi para nelayan. Kondisi tanah yang berlumpur dan licin saat hujan membuat warga kesulitan untuk mengakses jalan tersebut demi mencari penghidupan. Penambahan jalan sepanjang sekitar 150 meter melalui Program PISEW mungkin terkesan sedikit, tetapi bagi masyarakat setempat, hal ini memberikan dampak yang signifikan.



### **Jalan Perkerasan Beton, Kec Topoyo, Kab Mamuju Tengah, Sulbar**

Pembangunan infrastruktur PISEW di Kecamatan Topoyo, tepatnya di Desa Topoyo dan Desa Waeputeh, semakin terhubung dengan adanya jalan rabat beton yang menghubungkan beberapa desa seperti Topoyo, Kabubu, Waeputeh, Sinabatta, dan Salupangkang. Jalan ini mempermudah akses ke berbagai sektor, seperti perkebunan, pemukiman, dan pasar, serta mendukung distribusi hasil bumi. Infrastruktur ini menjadi pendorong utama pertumbuhan ekonomi, mempercepat distribusi hasil perkebunan, dan meningkatkan konektivitas antara daerah penghasil dan konsumen. Kini petani bisa lebih mudah mencapai pasar, pedagang kecil mendapatkan pasokan barang yang lebih luas, dan masyarakat merasakan kemudahan dalam memenuhi kebutuhan sehari-hari. Infrastruktur PISEW tidak hanya membangun fisik, tetapi juga menggerakkan perekonomian lokal secara berkelanjutan.



04



*Lesson Learned*

## **Subdit Wilayah II**

Perjalanan awal 2020 hingga 2024



# Lesson Learned

1

Pada perencanaan perlu diperhitungkan waktu lelang lebih lama dari biasanya karena dapat terjadi lelang ulang atau bahkan gagal lelang.

2

Perencanaan Berbasis Data: Keputusan strategis lebih efektif jika didasarkan pada data yang valid dan analisis kebutuhan wilayah, termasuk aspek sosial, ekonomi, dan lingkungan.

3

Pelaksanaan program harus disertai pemantauan rutin dan evaluasi hasil untuk memastikan kualitas pembangunan dan mengidentifikasi perbaikan di masa depan.





# Strategi PKP to PKS 2025



**1**  
Penguatan Perencanaan Terpadu:  
Mengembangkan rencana kawasan strategis yang mengintegrasikan aspek ekonomi, sosial, dan lingkungan, dengan fokus pada keberlanjutan dan pemanfaatan sumber daya lokal.

**3**  
Peningkatan Ketahanan Kawasan: Mendorong pengembangan kawasan strategis yang tangguh terhadap bencana, perubahan iklim dan ketahanan pangan melalui penerapan infrastruktur hijau dan teknologi ramah lingkungan.

**2**  
Kemitraan Multi-Pihak:  
Meningkatkan kolaborasi dengan pemerintah daerah, sektor swasta, dan masyarakat untuk mempercepat pelaksanaan program strategis melalui pendekatan berbasis partisipasi.

**4**  
Digitalisasi dan Pemanfaatan Teknologi: Mengadopsi teknologi digital, seperti sistem informasi geografis (SIG) dan big data, untuk meningkatkan efisiensi perencanaan, pemantauan, dan evaluasi pengembangan kawasan.





# Rekap Kegiatan - 2020

No	Provinsi	Kegiatan	Sumber	Alokasi (Rp.)
1	Banten	Peningkatan Kualitas Permukiman Kumuh Kab. Tangerang Kawasan Mauk (Ketapang)	PHLN	13.450.000.000
		Peningkatan Kualitas Permukiman Kumuh Kota Serang Kawasan Banten Lama	PHLN	8.927.200.000
		Peningkatan Kualitas Permukiman Kumuh Kawasan Teluk Kecamatan Labuan, Kab. Pandegelang	PHLN	5.000.000.000
		Optimalisasi Penataan kawasan Kohod Kab. Tangerang	PHLN	200.000.000
2	Jawa Barat	Peningkatan Kualitas Permukiman Kumuh Kota Sukabumi Kawasan Cipelang	PHLN	3.496.392.000
		Peningkatan Kualitas Permukiman Kumuh Kota Bogor Kawasan Sempur	PHLN	100.000.000
		Peningkatan Kualitas Permukiman Kumuh Kabupaten Purwakarta Kawasan RK I	PHLN	2.000.000.000
		Peningkatan Kualitas Permukiman Kumuh Kabupaten Bogor Kawasan Bojong Gede	PHLN	2.000.000.000
		Penataan Kawasan dan Pembangunan Rest Area Puncak Kabupaten Bogor	APBN	15.116.376.000
		Peningkatan Kualitas Permukiman Kumuh Kawasan Cileueur Kabupaten Ciamis	PHLN	1.859.937.000
		Peningkatan Kualitas Permukiman Kumuh Kawasan Ambulu Kabupaten Cirebon	PHLN	1.796.597.000
		Peningkatan Kualitas Permukiman Kumuh Kawasan Panjunan Kota Cirebon	PHLN	100.000.000
		Peningkatan Kualitas Permukiman Kumuh Kawasan Cipanyir Kota Tasikmalaya	PHLN	2.900.000.000
		Penataan Kawasan Pariwisata Situ Bagendit Kabupaten Garut	APBN	25.000.000.000



# Rekap Kegiatan - 2020

No	Provinsi	Kegiatan	Sumber	Alokasi (Rp.)
3	Jawa Tengah	Peningkatan Kualitas Permukiman Kumuh Kawasan Palagan Kabupaten Semarang	PHLN	6.780.000.000
		Peningkatan Kualitas Permukiman Kumuh Kawasan Buaran-Kedungwuni Kabupaten Pekalongan	PHLN	4.444.700.000
		Peningkatan Kualitas Permukiman Kumuh Kawasan Lodji Kota Pekalongan	PHLN	2.863.000.000
		Peningkatan Kualitas Permukiman Kumuh Kawasan Tegalsari Kota Tegal	PHLN	3.250.000.000
		Penataan Kawasan Taman Wisata Laut Kota Pekalongan	APBN	15.000.000.000
		Penataan Kawasan Kota Lama Semarang Tahap 2 (Heritage)	APBN	60.933.252.000
		Penataan Kawasan Permukiman KSPN Borobudur	APBN	24.264.556.000
		Peningkatan Kualitas Permukiman Kumuh Kawasan Pusat Kota Kab. Pemalang (NSUP)	PHLN	6.099.261.000
		Peningkatan Kualitas Permukiman Kumuh Kawasan Semanggi Kota Surakarta (NSUP)	PHLN	6.126.750.000
		Penataan Kawasan Gunung Kemukus Kabupaten Sragen	APBN	15.694.000.000
4	DIY	Peningkatan Kualitas Permukiman Kumuh Selomartani	PHLN	500.000.000
		Peningkatan Kualitas Permukiman Kumuh Perkotaan Skala Kawasan Kota Yogyakarta Kws Gajahwong	PHLN	8.492.472.000
		Peningkatan Kualitas Permukiman Kumuh Kota Yogyakarta Kawasan Gajahwong (Tahap II)	PHLN	11.511.814.000
		Pengembangan KSPN Borobudur Gerbang Klangan Kabupaten Kulonprogo	PHLN	23.145.239.000



# Rekap Kegiatan - 2020

No	Provinsi	Kegiatan	Sumber	Alokasi (Rp.)
5	Jawa Timur	Peningkatan Kualitas Permukiman Kumuh Kab. Gresik Kawasan Pulo Pancikan Lanjutan	PHLN	13.900.700.000
		Peningkatan Kualitas Permukiman Kumuh Kota Malang Kawasan Polehan-Kauman	PHLN	18.175.056.000
		Peningkatan Kualitas Permukiman Kumuh Mayangan, Kota Probolinggo (NSUP)	PHLN	2.218.492.000
		Peningkatan Kualitas Permukiman Kumuh Teko Kalingrowo, Tulungagung (NSUP)	PHLN	3.879.244.000
6	Bali	Peningkatan Kualitas Permukiman Kumuh Desa Batanyuh	APBN	5.950.000.000
7	NTB	Peningkatan Kualitas Permukiman Kumuh Kawasan Lembi Sub Blok IB Kec. Sumbawa Kabupaten Sumbawa	PHLN	12.516.900.000
		Peningkatan Kualitas Permukiman Kumuh Kota Mataram Kawasan DAS Jangkok/Ampenan (NSUP)	PHLN	9.109.027.000
		Peningkatan Kualitas Permukiman Kumuh Kab. Lombok Timur Kawasan Selong	PHLN	2.775.000.000
		Peningkatan Kualitas Permukiman Kumuh Kota Bima Kawasan Kotabaru	APBN	2.215.973.000
		Penataan Kawasan Strategis Pariwisata Nasional (KSPN) Lombok Utara Lombok Tengah	APBN	200.000.000
		Penataan Kawasan 3 Gili Kabupaten Lombok Utara	PHLN	23.500.000.000
8	NTT	Penataan KSPN Kawasan Pantai Marina - Bukit Pramuka (Zona 1 dan 2) Labuan Bajo Kabupaten Manggarai Barat	APBN	24.323.901.000
		Penataan KSPN Pengembangan Kawasan Batu Cermin Labuan Bajo Kabupaten Manggarai Barat	APBN	24.316.973.000
		Penataan KSPN Kawasan Puncak Waringin Kabupaten Manggarai Barat	APBN	16.374.645.000



# Rekap Kegiatan - 2020

No	Provinsi	Kegiatan	Sumber	Alokasi (Rp.)
8	NTT	Penataan KSPN Fasilitas Penunjang Wisata Pulau Rinca Kabupaten Manggarai Barat	APBN	17.540.840.000
		Penataan KSPN Kawasan Pantai Marina - Bukit Pramuka (Zona 3 dan 5) Labuan Bajo Kabupaten Manggarai Barat	APBN	60.263.700.000
		Penataan Kawasan Kota Kupang	APBN	28.000.000.000
		Peningkatan Kualitas Permukiman Kumuh Kawasan Kota Kalabahi Kecamatan Teluk Mutiara Kabupaten Alor	APBN	19.359.834.000
		Penataan KSPN Pengembangan Kawasan Batu Cermin Labuan Bajo Kabupaten Manggarai Barat	APBN	5.516.744.000
		Penataan KSPN Kawasan Puncak Waringin Kabupaten Manggarai Barat	APBN	3.643.662.000
<b>TOTAL ANGGARAN WILAYAH II - 2020</b>				<b>1.021.630.847.000</b>



# Rekap Kegiatan - 2021

No	Provinsi	Kegiatan	Sumber	Alokasi (Rp.)
1	Banten	Peningkatan Kualitas Permukiman Kumuh Skala Kawasan Teluk Kec. Labuan Kab. Pandegelang	APBN	14.889.500.000
2	Jawa Barat	Penataan Kawasan dan Pembangunan Rest Area Puncak Kabupaten Bogor	APBN	37.818.200.000
		Peningkatan Kualitas Permukiman Kumuh Kota Sukabumi Kawasan Cipelang	PHLN	9.865.877.000
		Peningkatan Kualitas Permukiman Kumuh Kabupaten Purwakarta Kawasan RK I	PHLN	9.337.016.000
		Peningkatan Kualitas Permukiman Kumuh Kabupaten Bogor Kawasan Bojong Gede	PHLN	8.404.000.000
		Penataan Kawasan Pariwisata Situ Bagendit Kabupaten Garut	PHLN	75.546.085.000
		Peningkatan Kualitas Permukiman Kumuh Kawasan Ambulu Kabupaten Cirebon	PHLN	7.239.017.000
		Peningkatan Kualitas Permukiman Kumuh Kawasan Cileueur Kabupaten Ciamis	PHLN	7.342.575.000
		Peningkatan Kualitas Permukiman Kumuh Kawasan Cipanyir Kota Tasikmalaya	PHLN	5.166.756.000
		Peningkatan Kualitas Permukiman Kumuh Kawasan Panjunan Kota Cirebon	PHLN	6.464.700.000
		Peningkatan Kualitas Permukiman Kumuh Kawasan Karang Ampel Kab Indramayu	PHLN	1.761.810.000
3	Jawa Tengah	Penataan Kawasan Taman Wisata Laut Kota Pekalongan	APBN	38.135.640.000
		Peningkatan Kualitas Permukiman Kumuh Kuningan Dadapsari, Kota Semarang (NSUP)	PHLN	4.852.933.000
		Penataan Kawasan Permukiman KSPN Borobudur	APBN	78.196.631.000



# Rekap Kegiatan - 2021

No	Provinsi	Kegiatan	Sumber	Alokasi (Rp.)
3	Jawa Tengah	Penataan Kawasan Gunung Kemukus Kabupaten Sragen	APBN	41.188.862.000
		Peningkatan Kualitas Permukiman Kumuh Kawasan Pusat Kota Kab. Pemalang (NSUP)	PHLN	7.286.613.905
		Peningkatan Kualitas Permukiman Kumuh Kabupaten Wonosobo, Kawasan Jaraksari (NSUP)	PHLN	5.203.011.000
		Peningkatan Kualitas Permukiman Kumuh Kabupaten Purworejo, Kawasan Kutoarjo (NSUP)	PHLN	3.000.131.000
		Peningkatan Kualitas Permukiman Kumuh Kawasan Semanggi Kota Surakarta (NSUP)	PHLN	9.836.784.000
		Peningkatan Kualitas Permukiman Kumuh Kawasan Tegalsari Kota Tegal (NSUP)	PHLN	19.246.710.000
		Peningkatan Kualitas Permukiman Kumuh Kawasan Palagan Kabupaten Semarang (NSUP)	PHLN	27.837.844.000
		Peningkatan Kualitas Permukiman Kumuh Kawasan Buaran-Kedungwuni Kabupaten Pekalongan (NSUP)	PHLN	27.324.823.000
		Peningkatan Kualitas Permukiman Kumuh Kawasan Lodji Kota Pekalongan (NSUP)	PHLN	23.816.269.000
		Peningkatan Kualitas Permukiman Kumuh Kendal Kota, Kab. Kendal (NSUP)	PHLN	3.384.750.000
4	DIY	Peningkatan Kualitas Permukiman Kumuh Perkotaan Code, Kota Yogyakarta	APBN	15.388.057.000
5	Jawa Timur	Peningkatan Kualitas Permukiman Kumuh Pesisir Timur Segmen Heritage, Gresik (NSUP)	PHLN	6.249.430.000
		Penataan Kawasan Agrowisata Tamansuruh, Kabupaten Banyuwangi	APBN	10.477.990.000



# Rekap Kegiatan - 2021

No	Provinsi	Kegiatan	Sumber	Alokasi (Rp.)
6	NTB	Peningkatan Kualitas Permukiman Kumuh Kawasan Kota Baru Kota Bima	PHLN	10.598.905.000
		Peningkatan Kualitas Permukiman Kumuh Kawasan Selong Kab. Lombok Timur	PHLN	12.383.140.000
		Peningkatan Kualitas Permukiman Kumuh Perkotaan Kawasan Pasca Bencana Kota Mataram (NSUP)	PHLN	3.008.250.000
		Penataan Kawasan 3 Gili Kabupaten Lombok Utara	PHLN	54.404.250.000
7	NTT	Penataan Kawasan Kota Kupang	APBN	66.495.671.000
		Peningkatan Kualitas Permukiman kumuh Kota Kupang, Kawasan Oesapa (NSUP)	PHLN	4.480.000.000
		Penyediaan Infrastruktur Permukiman Mendukung Daerah Relokasi Akibat Badai Siklon Tropis Seroja Kabupaten Flores Timur dan Kabupaten Lembata	APBN	24.754.715.000
		Penataan KSPN Kawasan Pantai Marina - Bukit Pramuka (Zona 1 dan 2) Labuan Bajo Kabupaten Manggarai Barat	APBN	60.434.637.000
		Penataan KSPN Kawasan Pantai Marina - Bukit Pramuka (Zona 3 dan 5) Labuan Bajo Kabupaten Manggarai Barat	APBN	161.965.049.000
		Penataan Lansekap Segmen 1, KSPN Labuan Bajo	APBN	26.310.306.000
		Penataan KSPN Fasilitas Penunjang Wisata Pulau Rinca Kabupaten Manggarai Barat	APBN	37.587.866.000
		Penataan Lansekap Segmen 2, KSPN Labuan Bajo	APBN	24.000.000.000
<b>TOTAL ANGGARAN WILAYAH II - 2021</b>				<b>2.160.398.993.000</b>



# Rekap Kegiatan - 2022

No	Provinsi	Kegiatan	Sumber	Alokasi (Rp.)
1	Banten	Peningkatan Kualitas Permukiman Kumuh Kawasan Kedaung Kota Tangerang (NSUP)	PHLN	14.300.000.000
2	Jawa Barat	Peningkatan Kualitas Permukiman Kumuh Kota Sukabumi Kawasan Cipelang	PHLN	2.901.729.000
		Penataan Lanskap Rest Area Puncak Kab. Bogor	APBN	200.000.000
		Peningkatan Kualitas Permukiman Kumuh Kawasan Karangampel Kabupaten Indramayu	PHLN	9.462.512.000
		Peningkatan Kualitas Permukiman Kumuh Kawasan Ambulu Kabupaten Cirebon	PHLN	6.092.839.000
		Peningkatan Kualitas Permukiman Kumuh Kawasan Cileueur Kabupaten Ciamis	PHLN	6.180.000.000
		Peningkatan Kualitas Permukiman Kumuh Kawasan Panjunan Kota Cirebon	PHLN	5.473.446.000
3	Jawa Tengah	Penataan Kawasan Koridor Pedestrian Kota Surakarta	APBN	39.000.000.000
		Peningkatan Kualitas Permukiman Kumuh Kabupaten Purworejo, Kawasan Kutoarjo (NSUP)	PHLN	9.000.395.000
		Peningkatan Kualitas Permukiman Kumuh Kabupaten Wonosobo, Kawasan Jaraksari (NSUP)	PHLN	15.921.214.000
		Peningkatan Kualitas Permukiman Kumuh Semanggi Utara, Kota Surakarta (NSUP)	PHLN	31.365.008.000
		Peningkatan Kualitas Permukiman Kumuh Kuningan Dadapsari, Kota Semarang (NSUP)	PHLN	24.696.569.000
		Penataan Lanskap KSPN Borobudur	APBN	4.586.800.000
		Penataan Kawasan Waduk Gajah Mungkur Kabupaten Wonogiri (MYC Baru)	APBN	8.676.849.000



# Rekap Kegiatan - 2022

No	Provinsi	Kegiatan	Sumber	Alokasi (Rp.)
		Peningkatan Kualitas Permukiman Kumuh Kendal Kota, Kendal (NSUP)	PHLN	19.391.672.000
		Peningkatan Kualitas Permukiman Kumuh Kawasan Buaran-Kedungwuni Kabupaten Pekalongan (NSUP)	PHLN	13.686.137.000
		Peningkatan Kualitas Permukiman Kumuh Kawasan Lodji Kota Pekalongan (NSUP)	PHLN	16.534.645.000
4	Jawa Timur	Peningkatan Kualitas Permukiman Kumuh Pesisir Timur Segmen Heritage, Gresik (NSUP)	PHLN	23.617.060.000
		Peningkatan Kualitas Permukiman Kumuh Wonokusumo, Kota Surabaya (NSUP)	PHLN	15.000.000.000
		Peningkatan Kualitas Permukiman Kumuh Pesisir Timur Segmen Heritage, Gresik (NSUP)	PHLN	9.008.470.000
		Peningkatan Kualitas Permukiman Kumuh Mayangan, Kota Probolinggo (NSUP)	PHLN	6.302.876.000
		Peningkatan Kualitas Permukiman Kumuh Teko Kalingrowo, Tulungagung (NSUP)	PHLN	8.972.790.000
		Penataan KSPN Bromo Tengger Semeru Tahap I (MYC)	PHLN	12.730.128.000
		Penataan Kawasan Agrowisata Tamansuruh, Kabupaten Banyuwangi	APBN	16.900.772.000
		Penataan Kawasan Pantai Plengkung, Kabupaten Banyuwangi	APBN	9.531.754.000
		Peningkatan Kualitas Permukiman Kumuh Mayangan, Kota Probolinggo (NSUP)	PHLN	6.302.876.000
		Peningkatan Kualitas Permukiman Kumuh Teko Kalingrowo, Tulungagung (NSUP)	PHLN	8.972.790.000
5	Bali	Penataan Kawasan Mangrove Tahura Ngurah Rai di Provinsi Bali (PEN Pariwisata Presidensi G20)	APBN	105.773.976.000



# Rekap Kegiatan - 2022

No	Provinsi	Kegiatan	Sumber	Alokasi (Rp.)
6	NTB	Penataan Koridor Kawasan Mandalika (PEN Pariwisata Mandalika)	APBN	87.550.842.000
		Pembangunan Infrastruktur Permukiman Mendukung Daerah Relokasi Kabupaten Dompu	APBN	2.971.000.000
		Peningkatan Kualitas Permukiman Kumuh Pasca Bencana Kota Mataram (NSUP)	PHLN	18.937.587.000
7	NTT	Peningkatan Penataan Pantai Marina Bukit Pramuka, KSPN labuan Bajo, Manggarai Barat	APBN	4.462.000.000
		Peningkatan Fasilitas Pendukung Pariwisata Loh Buaya, Pulau Rinca (PEN Pariwisata Labuan Bajo)	APBN	7.000.000.000
		Optimalisasi Kawasan Pantai Marina - Bukit Pramuka Zona 3, Labuan Bajo	APBN	200.000.000
		Optimalisasi Kawasan Pantai Marina - Bukit Pramuka Zona 5, Labuan Bajo	APBN	200.000.000
		Penyediaan Infrastruktur Permukiman Mendukung Daerah Relokasi Akibat Badai Siklon Tropis Seroja Kabupaten Sumba Timur II	APBN	9.652.496.000
		Peningkatan Kualitas Permukiman kumuh Kota Kupang, Kawasan Oesapa (NSUP)	PHLN	8.320.000.000
		Penyediaan Infrastruktur Permukiman Mendukung Daerah Relokasi Akibat Badai Siklon Tropis Seroja Kabupaten Flores Timur dan Kabupaten Lembata	APBN	19.359.834.000
<b>TOTAL ANGGARAN WILAYAH II - 2022</b>				<b>880.654.207.002</b>



# Rekap Kegiatan - 2023

No	Provinsi	Kegiatan	Sumber	Alokasi (Rp.)
1	Jawa Barat	Optimalisasi Peningkatan Kualitas Permukiman Kumuh Kota Sukabumi Kawasan Cipelang	PHLN	2.136.698.000
		Optimalisasi Peningkatan Kualitas Permukiman Kumuh Cipanyir, Kota Tasikmalaya (NSUP)	PHLN	4.000.000.000
		Optimalisasi Peningkatan Kualitas Permukiman Kumuh Cileueur, Ciamis Tahap II (NSUP)	APBN	4.000.000.000
2	Jawa Tengah	Penataan Kawasan Dieng	APBN	40.400.000.000
		Penataan Kawasan Gedongsongo - Bandungan	APBN	23.072.604.000
		Penataan Kawasan Kampung Seni Borobudur di Kujon	APBN	54.268.960.000
		Penataan Kawasan Kota Lama Banyumas	APBN	13.296.948.000
		Penataan Kawasan Waduk Gajah Mungkur Kabupaten Wonogiri	APBN	18.280.042.000
		Peningkatan Kualitas Permukiman Kumuh Kendal Kota, Kendal Tahap II (NSUP)	PHLN	3.000.000.000
		Peningkatan Kualitas Permukiman Kumuh Pusat Kota, Pemalang Tahap II (NSUP)	PHLN	3.000.000.000
3	DIY	Peningkatan Kualitas Permukiman Kumuh Kawasan Mrican Kabupaten Sleman	APBN	29.290.299.000
4	Jawa Timur	Peningkatan Kualitas Permukiman Kumuh Pesisir Timur (Heritage), Gresik Tahap II (NSUP)	PHLN	2.839.102.000
		Penataan KSPN Bromo Tengger Semeru Tahap I (MYC)	PHLN	39.226.632.000



# Rekap Kegiatan - 2023

No	Provinsi	Kegiatan	Sumber	Alokasi (Rp.)
4	Jawa Timur	Penataan KSPN Bromo Tengger Semeru Tahap II	PHLN	8.664.221.000
		Optimalisasi Vegetasi pada Area Bangunan Inti Kawasan Agrowisata Tamansuruh, Kabupaten Banyuwangi	APBN	197.975.000
		Optimalisasi Fungsi Atap Bangunan Inti Kawasan Agrowisata Tamansuruh, Kabupaten Banyuwangi	APBN	198.816.000
		Optimalisasi Kolam Utama dan Bangunan Diatasnya Kawasan Agrowisata Tamansuruh, Kabupaten Banyuwangi	APBN	198.729.000
		Optimalisasi Utility Area Publik Kawasan Agrowisata Tamansuruh, Kabupaten Banyuwangi	APBN	196.988.000
		Optimalisasi Area Oval dan Bangunan Diatasnya Kawasan Agrowisata Tamansuruh, Kabupaten Banyuwangi	APBN	163.445.000
		Hardscape Area Kolam Kawasan Agrowisata Tamansuruh, Kabupaten Banyuwangi	APBN	198.668.000
		Optimalisasi Vegetasi dan Landscape pada Area Pantai Plengkung, Kabupaten Banyuwangi	APBN	198.623.000
		Peningkatan Kualitas Permukiman Kumuh Kawasan Kampung Inggris Kabupaten Kediri	APBN	21.208.116.000
		Peningkatan Kualitas Permukiman Kumuh Teko Kalingrowo, Tulungagung Tahap II (NSUP)	PHLN	2.899.006.000
5	NTB	Penataan Kawasan Pantai Gelora, Kabupaten Sumbawa	APBN	3.450.000.000
		Penataan Kawasan Gili Trawangan	PHLN	4.347.750.000



# Rekap Kegiatan - 2023

No	Provinsi	Kegiatan	Sumber	Alokasi (Rp.)
6	NTT	Pembangunan Infrastruktur Permukiman Mendukung Rumah Khusus Bagi Warga Eks Timor Timur	APBN	90.000.000.000
		Optimalisasi Peningkatan Kualitas Permukiman Kumuh Oesapa, Kota Kupang (NSUP)	APBN	3.000.000.000
		Peningkatan Fasilitas Penunjang Kawasan Labuan Bajo	APBN	38.785.270.000
		Peningkatan Fasilitas Penunjang Kawasan Tana Mori	APBN	9.858.859.000
<b>TOTAL ANGGARAN WILAYAH II - 2023</b>				<b>888.735.478.000</b>



# Rekap Kegiatan - 2024

No	Provinsi	Kegiatan	Sumber	Alokasi (Rp.)
1	Banten	Penataan Kawasan Komplek PUPR Kelapa Dua Kabupaten Tangerang	APBN	12.833.600.000
		Peningkatan Kualitas Permukiman Kumuh Kawasan Kedaung Kota Tangerang	APBN	12.003.694.000
2	Jawa Tengah	Penataan Kawasan Dieng	APBN	53.590.029.000
		Optimalisasi Lansekap Zona 1 Gedongsongo	APBN	198.988.000
		Optimalisasi Lansekap Zona 2 Gedongsongo	APBN	199.814.000
		Optimalisasi Fasilitas Penunjang Gedongsongo	APBN	199.930.000
		Penataan Kampung Seni Borobudur di Dusun Kujon	APBN	214.436.826.000
		Optimalisasi Penataan Kampung Seni Borobudur di Dusun Kujon	APBN	2.409.856.000
		Optimalisasi Hardscape Penataan Kawasan Kota Lama Banyumas Kab. Banyumas	APBN	200.000.000
		Optimalisasi Penutup Atap Pergola Penataan Kawasan Kota Lama Banyumas Kab. Banyumas	APBN	200.000.000
		Optimalisasi Sarana Bermain Penataan Kawasan Kota Lama Banyumas Kab. Banyumas	APBN	100.000.000
		Optimalisasi Hardscape Penataan Kawasan Waduk Gajah Mungkur Kabupaten Wonogiri	APBN	191.939.000
		Optimalisasi Lansekap Penataan Kawasan Waduk Gajah Mungkur Kabupaten Wonogiri	APBN	194.467.000
		Optimalisasi MEP Penataan Kawasan Waduk Gajah Mungkur Kabupaten Wonogiri	APBN	133.594.000



# Rekap Kegiatan - 2024

No	Provinsi	Kegiatan	Sumber	Alokasi (Rp.)
3	Jawa Timur	Penataan KSPN Bromo Tengger Semeru Tahap II	PHLN	50.586.902.000
		Penataan KSPN Bromo Tengger Semeru Tahap III	PHLN	87.530.631.000
		Penataan KSPN Bromo Tengger Semeru Tahap IV	PHLN	28.300.000.000
		Penataan Kawasan Wisma Werdhapura, Kota Denpasar	APBN	92.335.201.000
4	NTB	Penataan Kawasan Pantai Gelora	APBN	14.995.706.000
		Penataan Kawasan Gili Trawangan	PHLN	28.295.266.000
		Penataan Kawasan Gili Air	PHLN	13.575.000.000
5	NTT	Pembangunan Infrastruktur Permukiman Mendukung Rumah Khusus Bagi Warga Eks Timor Timur	APBN	112.504.070.000
		Penataan Kawasan Makodim Kabupaten Manggarai Barat	APBN	22.199.892.000
<b>TOTAL ANGGARAN WILAYAH II - 2024</b>				<b>1.013.263.330.000</b>













**Kementerian Pekerjaan Umum  
Direktorat Jenderal Cipta Karya  
Direktorat Pengembangan Kawasan Permukiman**

ISBN 978-602-9095-51-7



9

786029

095517